

**РЕПУБЛИЧКИ ГЕОДЕТСКИ ЗАВОД**

**Општина Кнић**

**ЕЛАБОРАТ УЛИЧНОГ СИСТЕМА  
ЗА НАСЕЉЕНО МЕСТО БАЈЧЕТИНА**

13.06.2018. године

Приказ насељеног места – БАЈЧЕТИНА



Регистар просторних јединица, насељено место –Бајчетина са приказом суседних насељених места



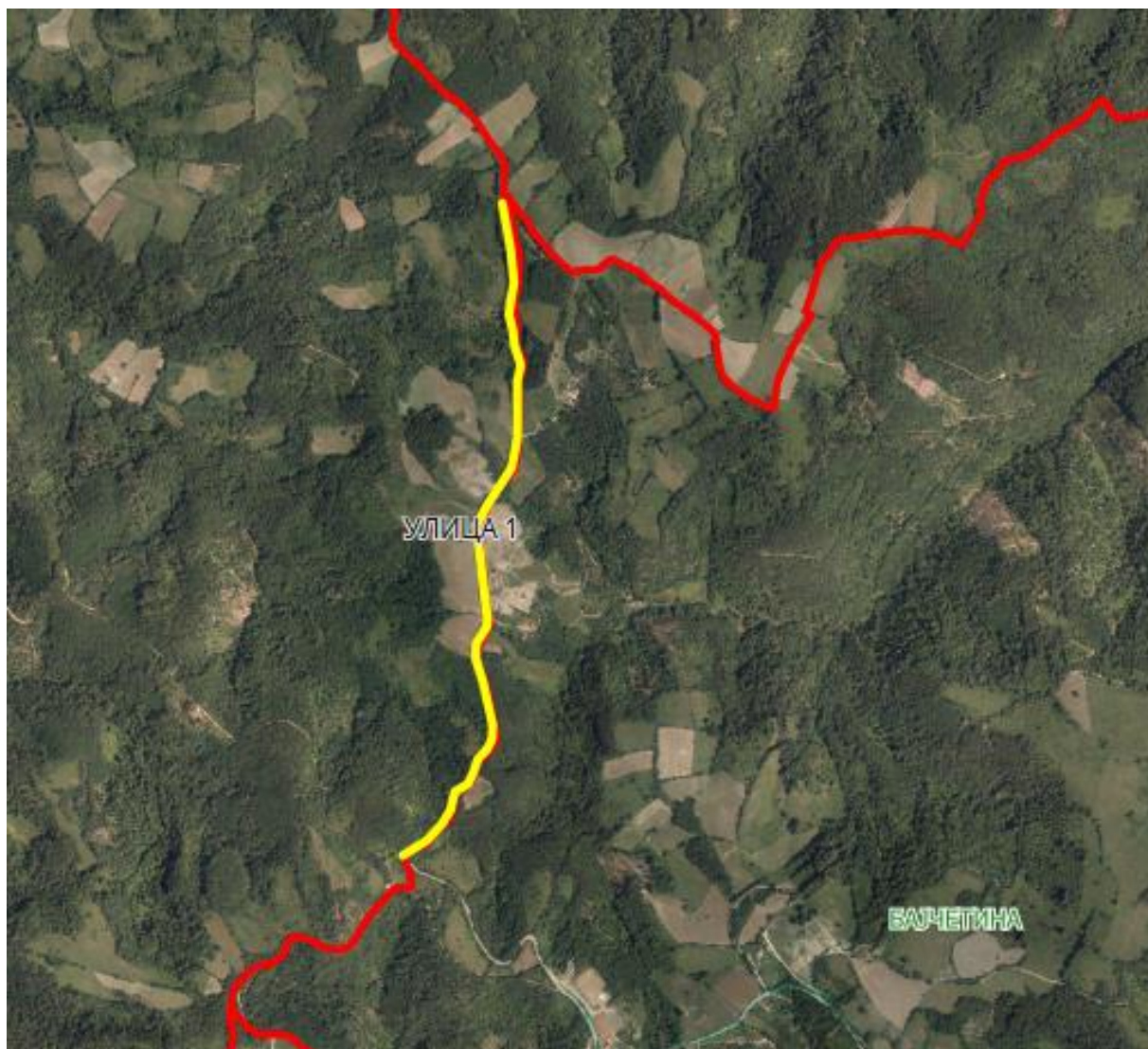
Списак улица из Адресног регистра

М.Б. Насеља	Име Насеља	ИмеУлице	М.Б.Улице
716758	Бајчетина	Бајчетина	716758300001

**Напомена:** У насељеном месту Бајчетина не постоји улични систем. Податак добијен од СКН Кнић 10.04.2018.

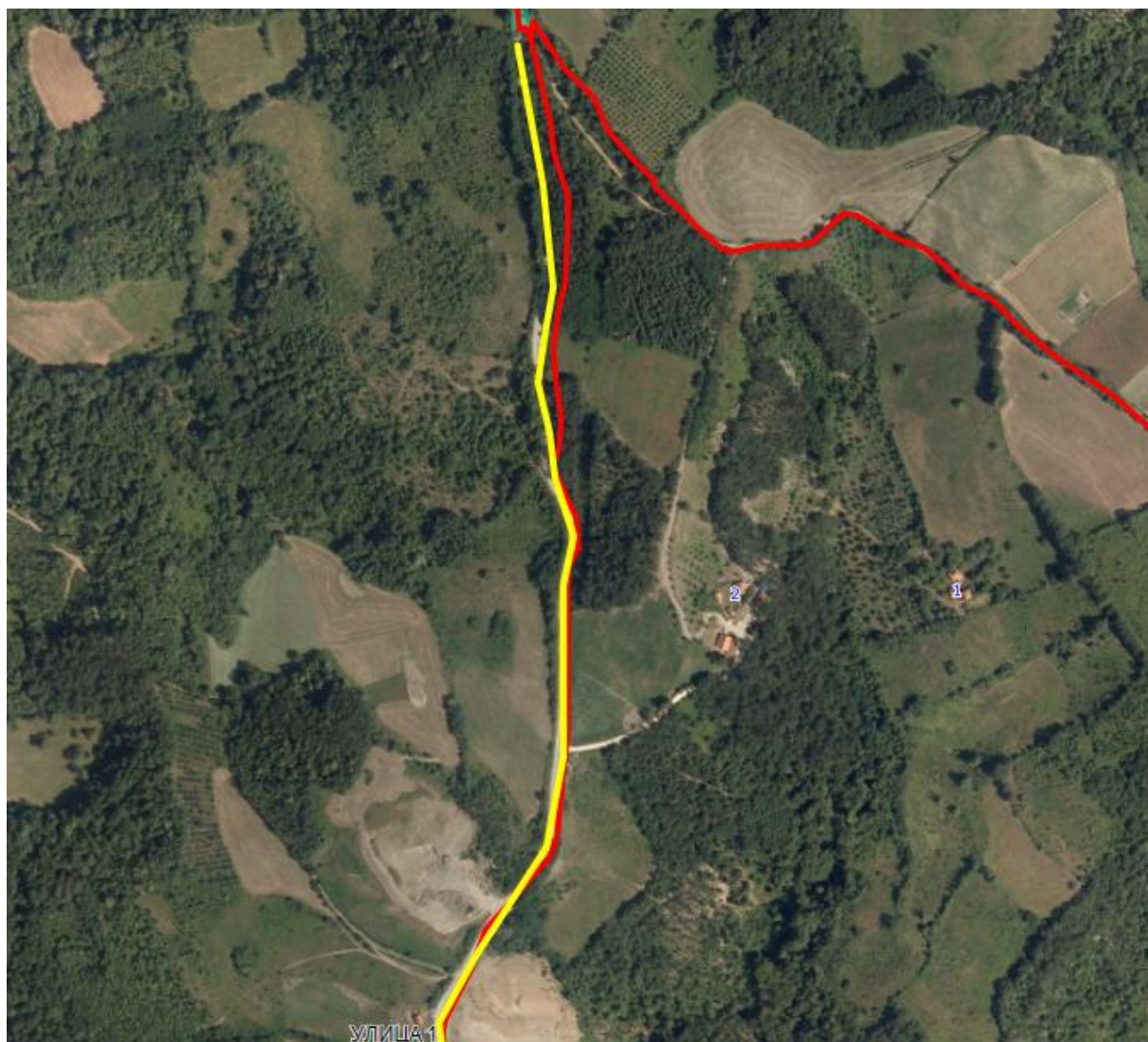
ПРЕДЛОЗИ ЗА ИМЕНОВАЊЕ УЛИЦА

УЛИЦА 1

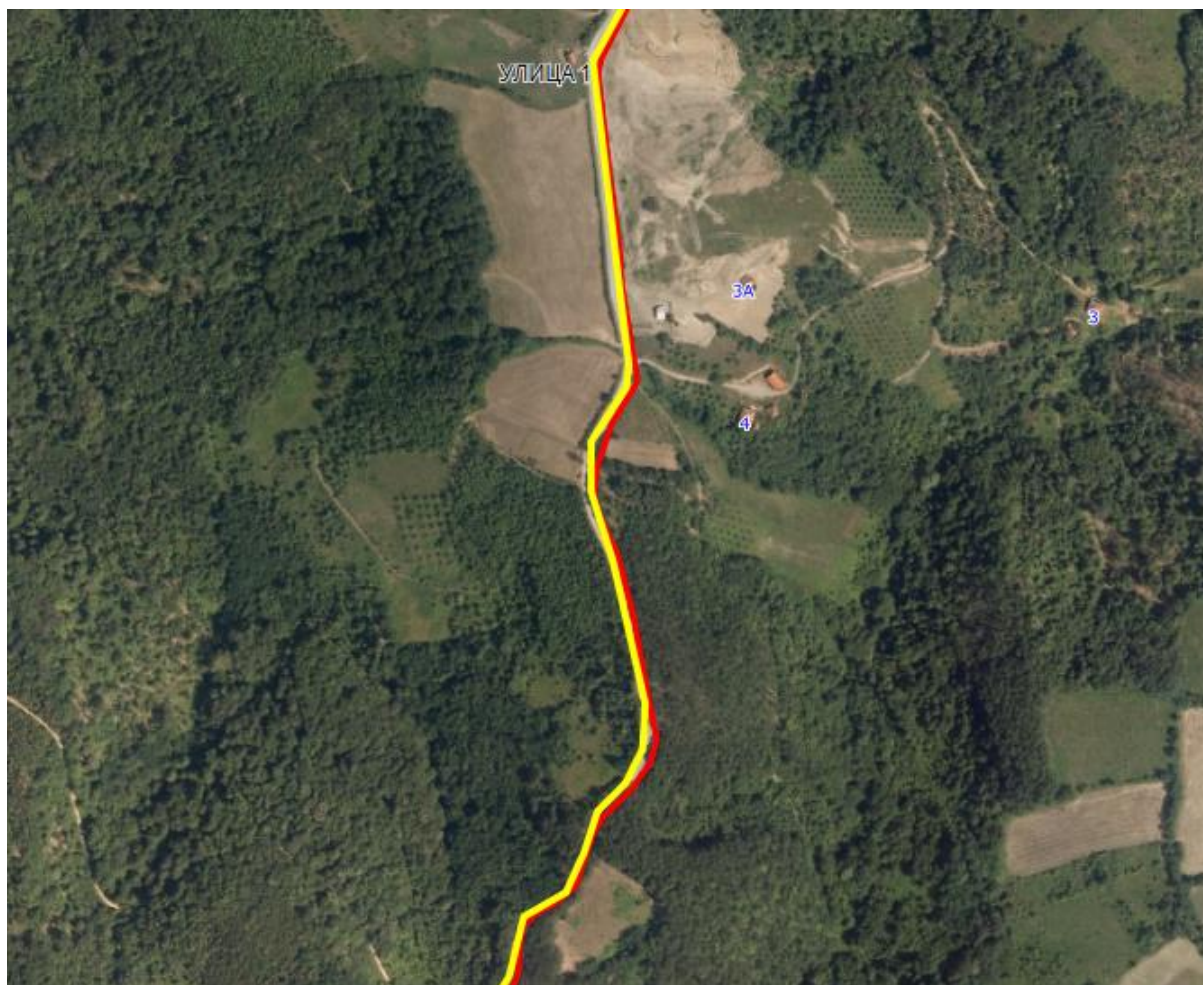




Приказ предложене Улице 1 у крупнијој размери



Приказ предложене Улице 1 у крупнијој размери





## Приказ предложене Улице 1 у крупнијој размери

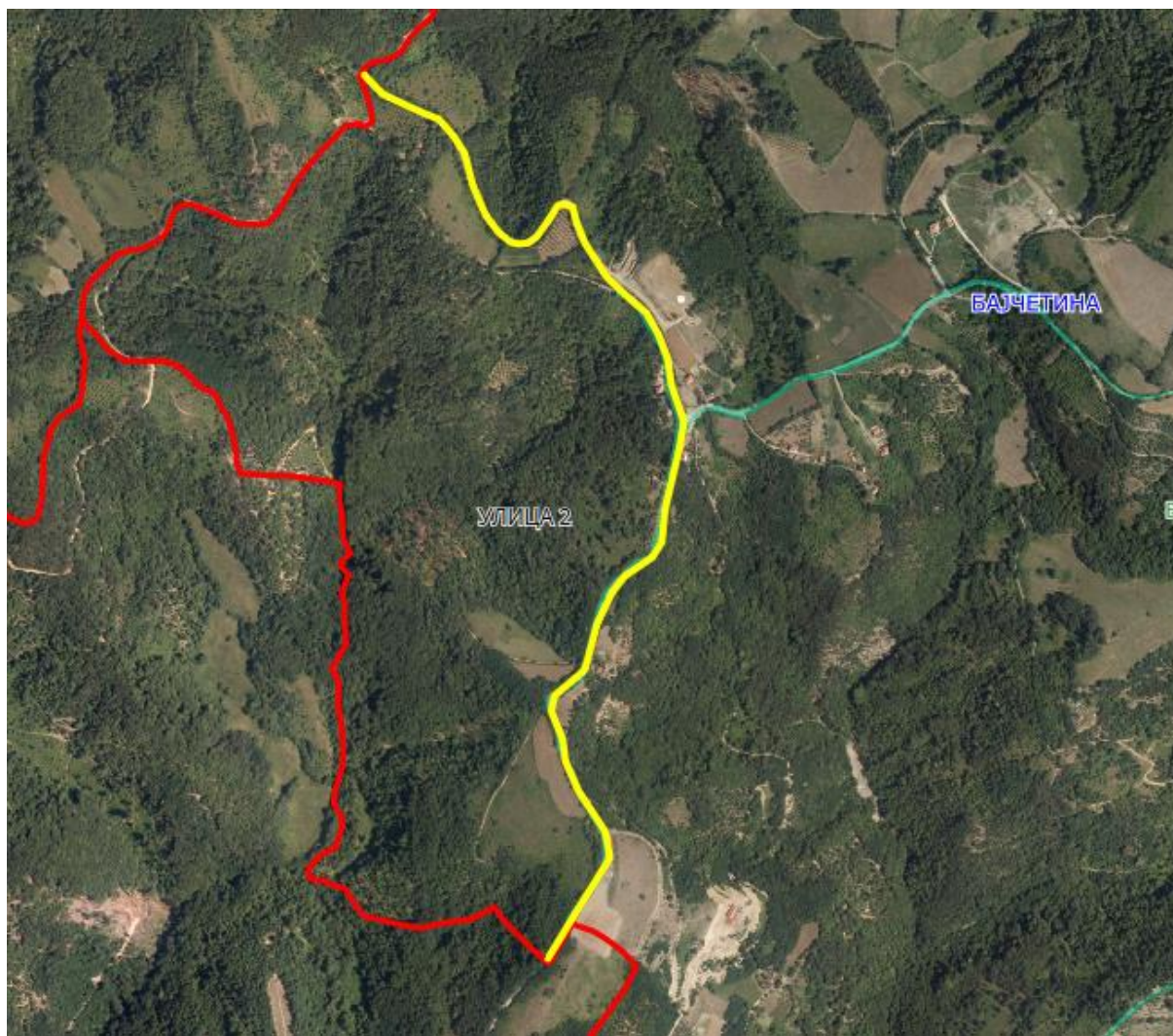


Опис предложене Улице бр.1: Улица почиње од границе са суседним насељеним местом Честин-општина Кнић, од кп 187 , иде целом дужином кроз кп 694/2 ( КО Честин) на којој се и завршава код кп 250.

**Напомена:** Предложена Улица 1 је заједничка са суседним насељеним местом, Честин.

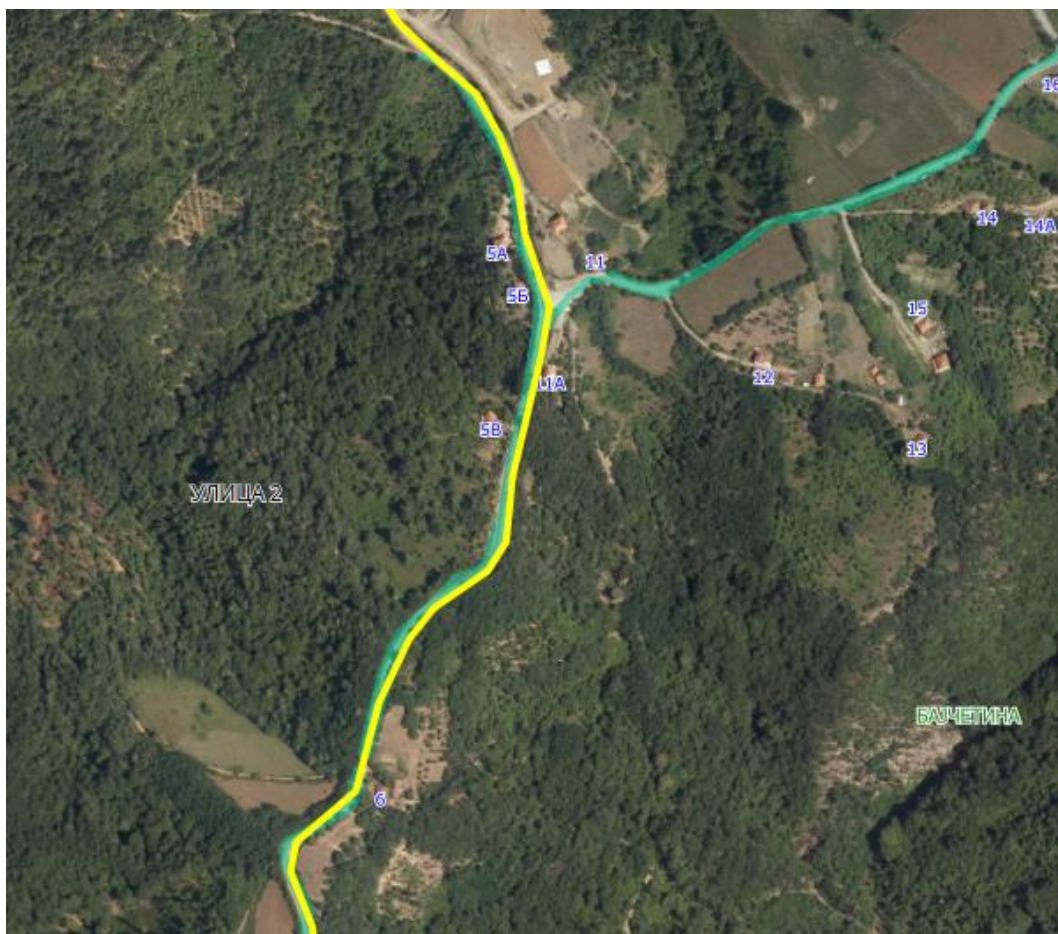
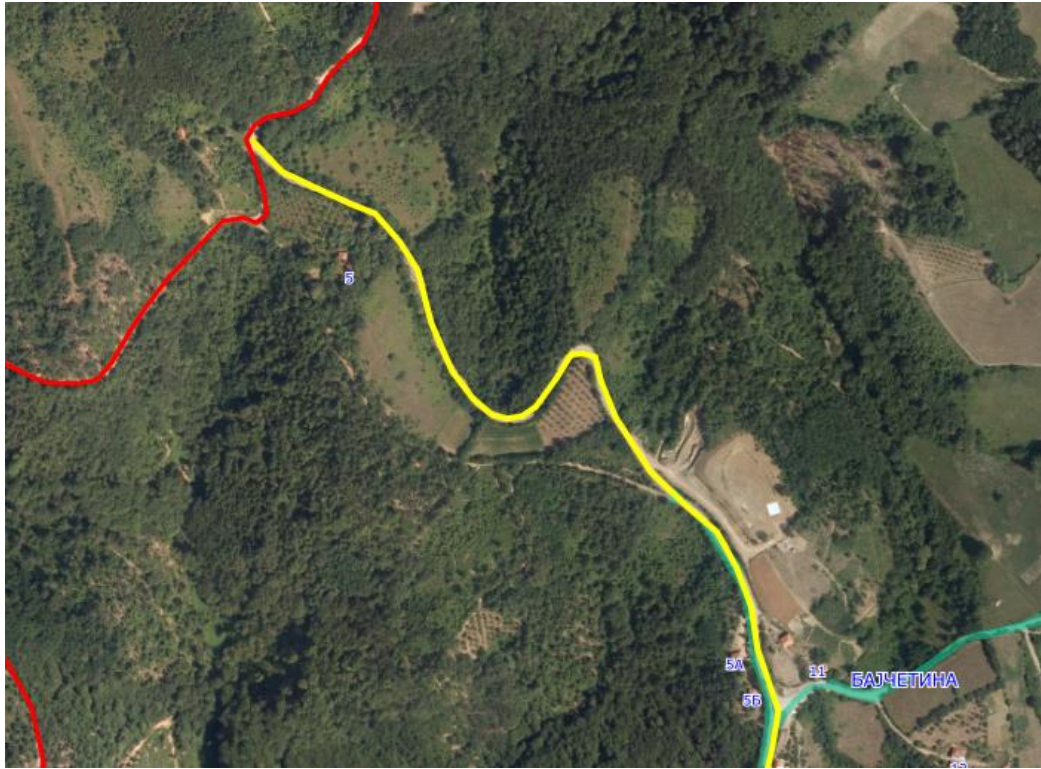


УЛИЦА 2

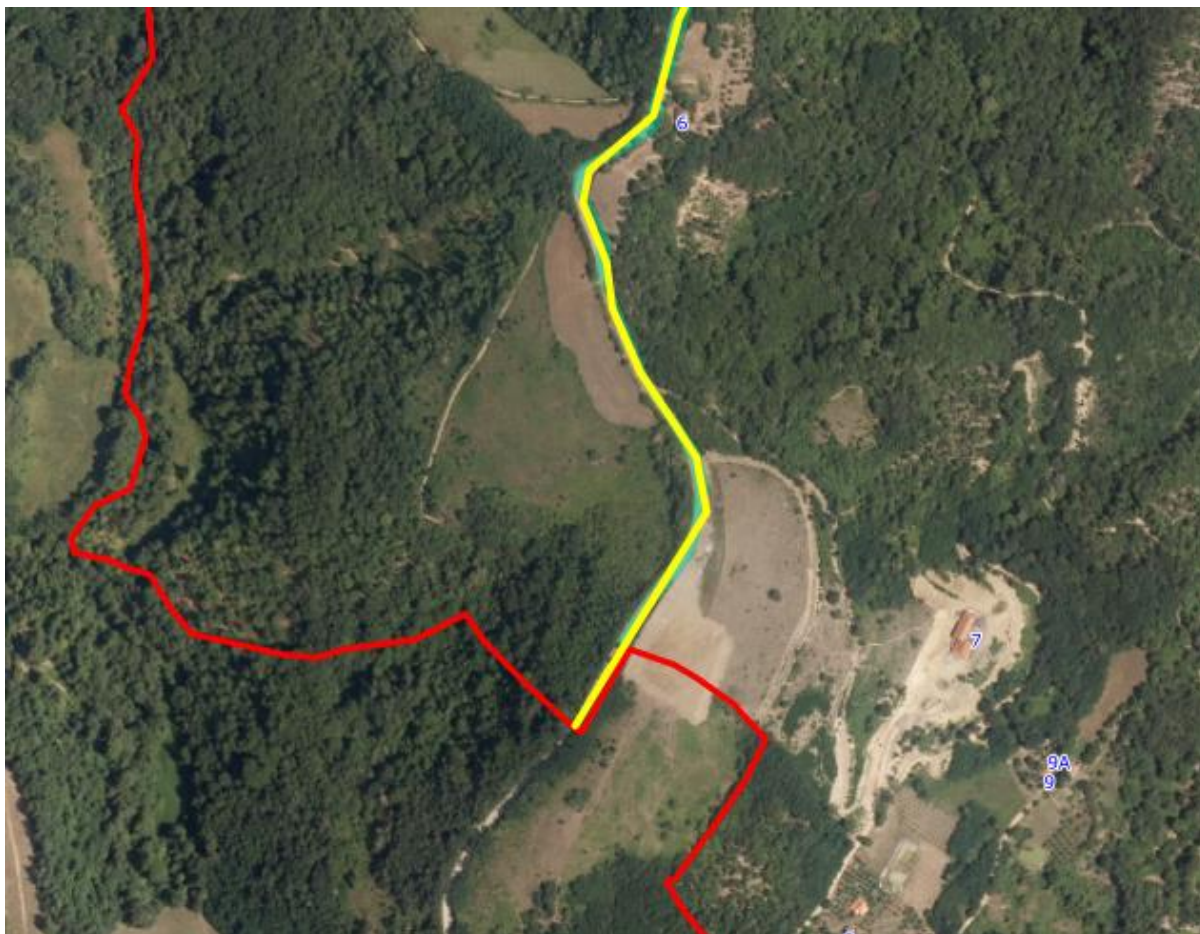




Приказ предложене Улице 2 у крупнијој размери



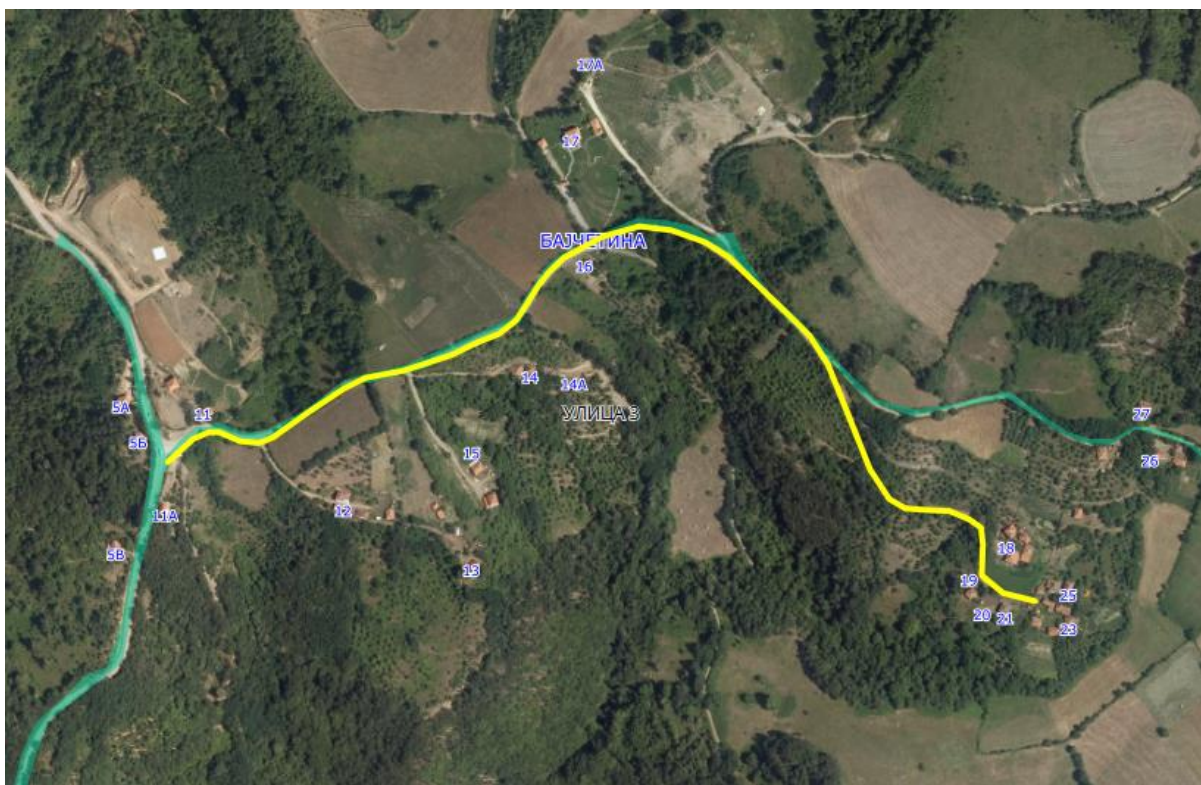
## Приказ предложене Улице 2 у крупнијој размери



Опис предложене Улице бр.2: Улица почиње од границе са суседним насељеним местом Честин-општина Кнић, од предложене Улица 1, између кп 272 и кп 251, иде целом дужином кроз кп 351, на којој се и завршава код кп 348, код границе са суседним насељеним местом Гледић-општина Краљево град, све у КО Бајчетина.

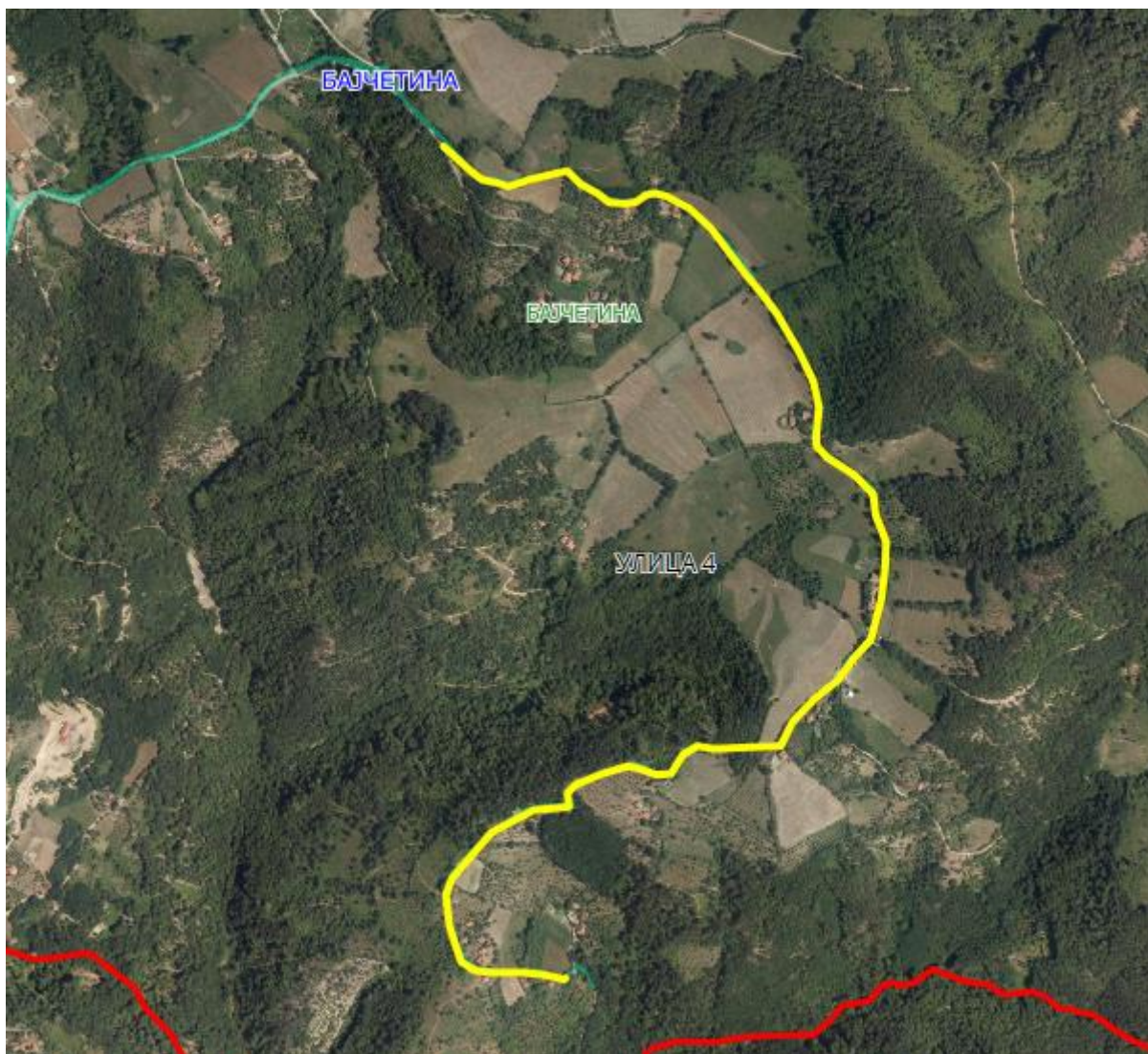


## УЛИЦА 3



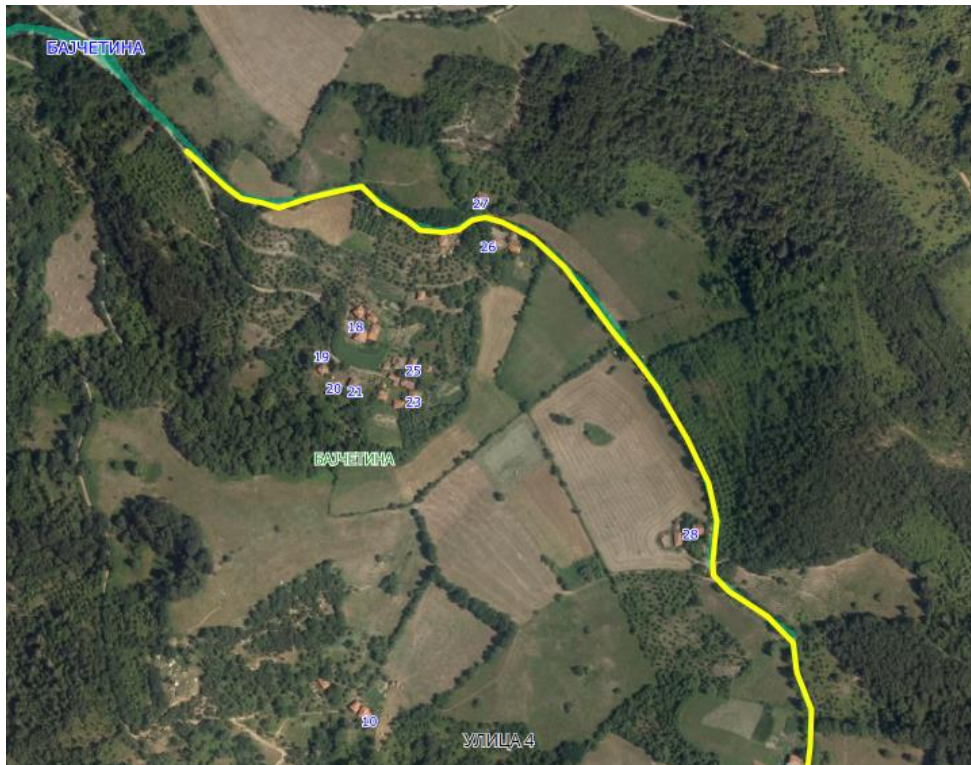
Опис предложене Улице бр.3: Улица почиње од предложене Улице 2 између кп 316 и кп 320/2, иде делом дуж кп 380, кп 491 и кп 542, на којој се завршава између кп 533 и кп 539/2, све у КО Бајчетина.

УЛИЦА 4





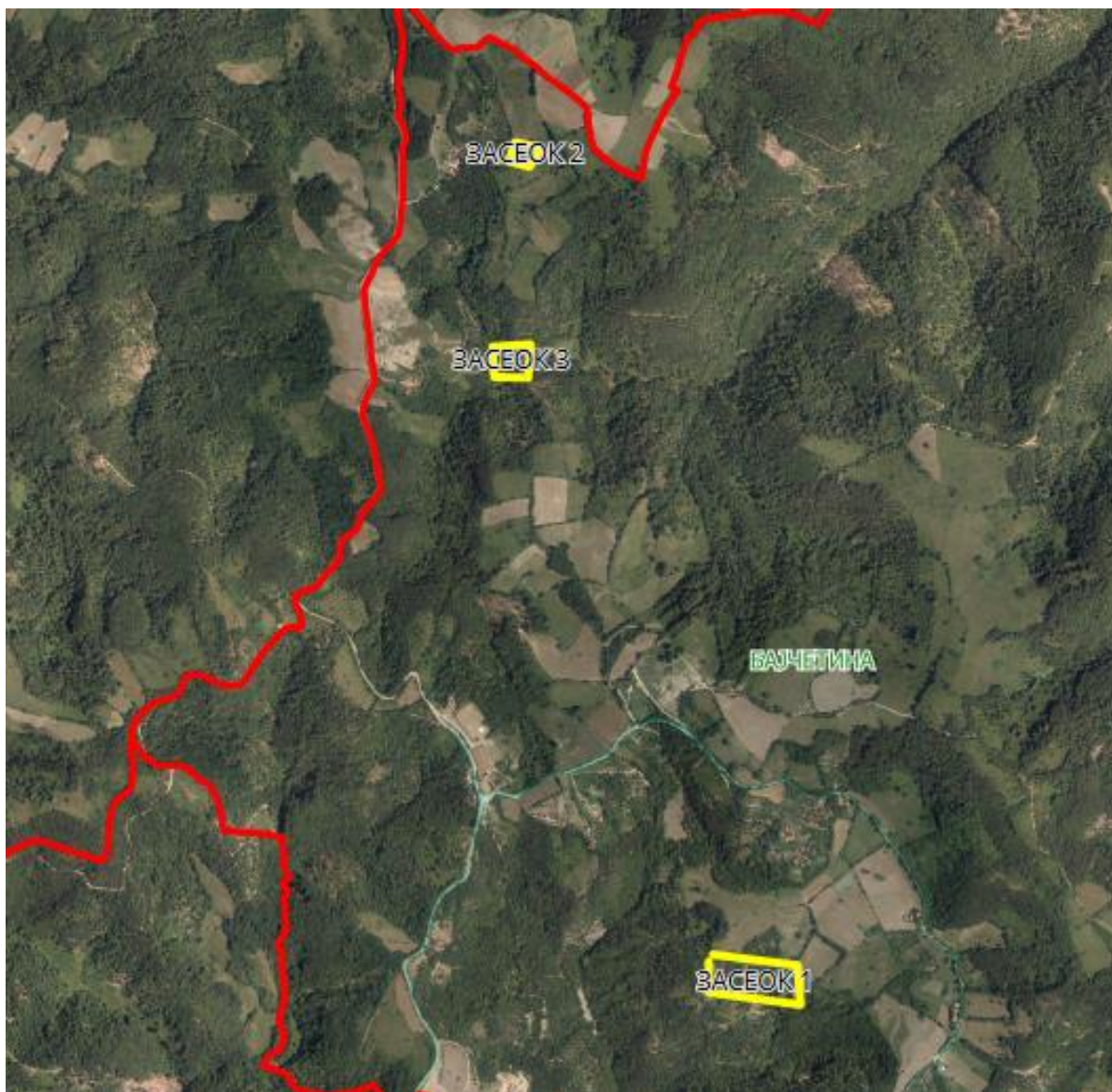
Приказ предложене Улице 4 у крупнијој размери



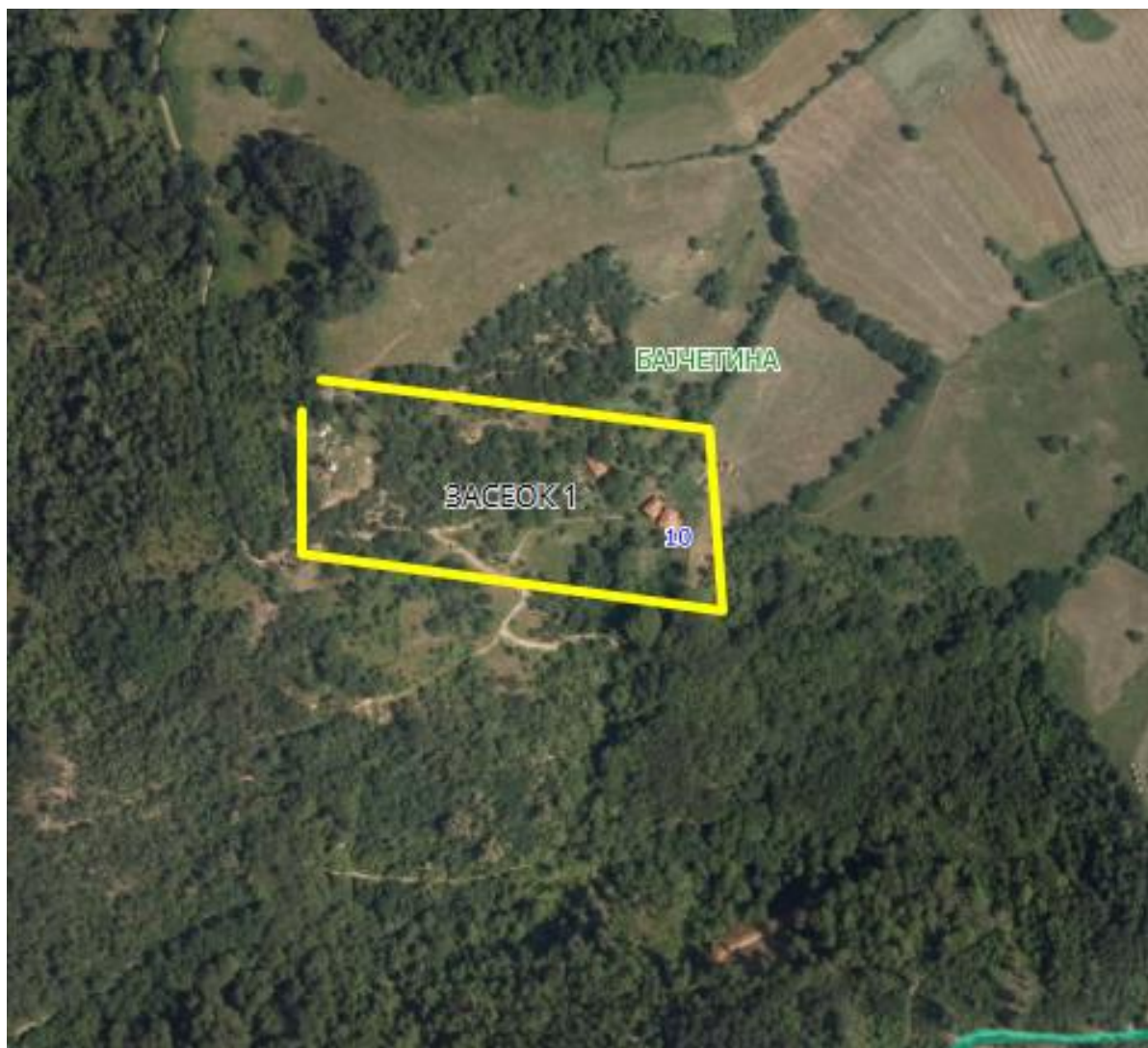
Опис предложене Улице бр.4: Улица почиње од предложене Улице 3 између кп 550 и кп 398, иде целом дужином кроз кп 491 на којој се завршава између кп 733/1 и кп 742/1, све у КО Бајчетина.



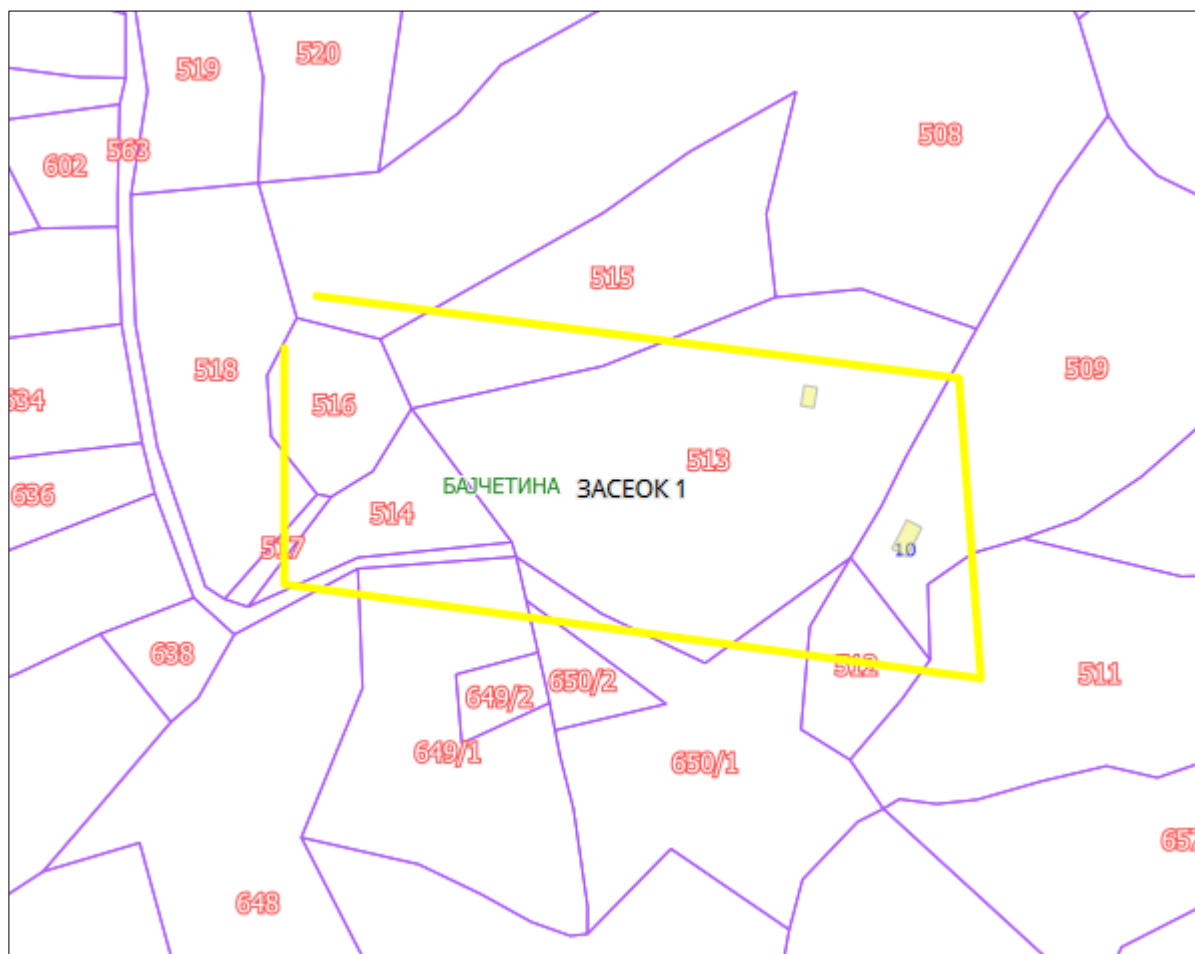
**ЗАСЕОК 1, 2 и 3**



### ЗАСЕОК 1



Приказ предложеног Засеока 1 са катастарским парцелама



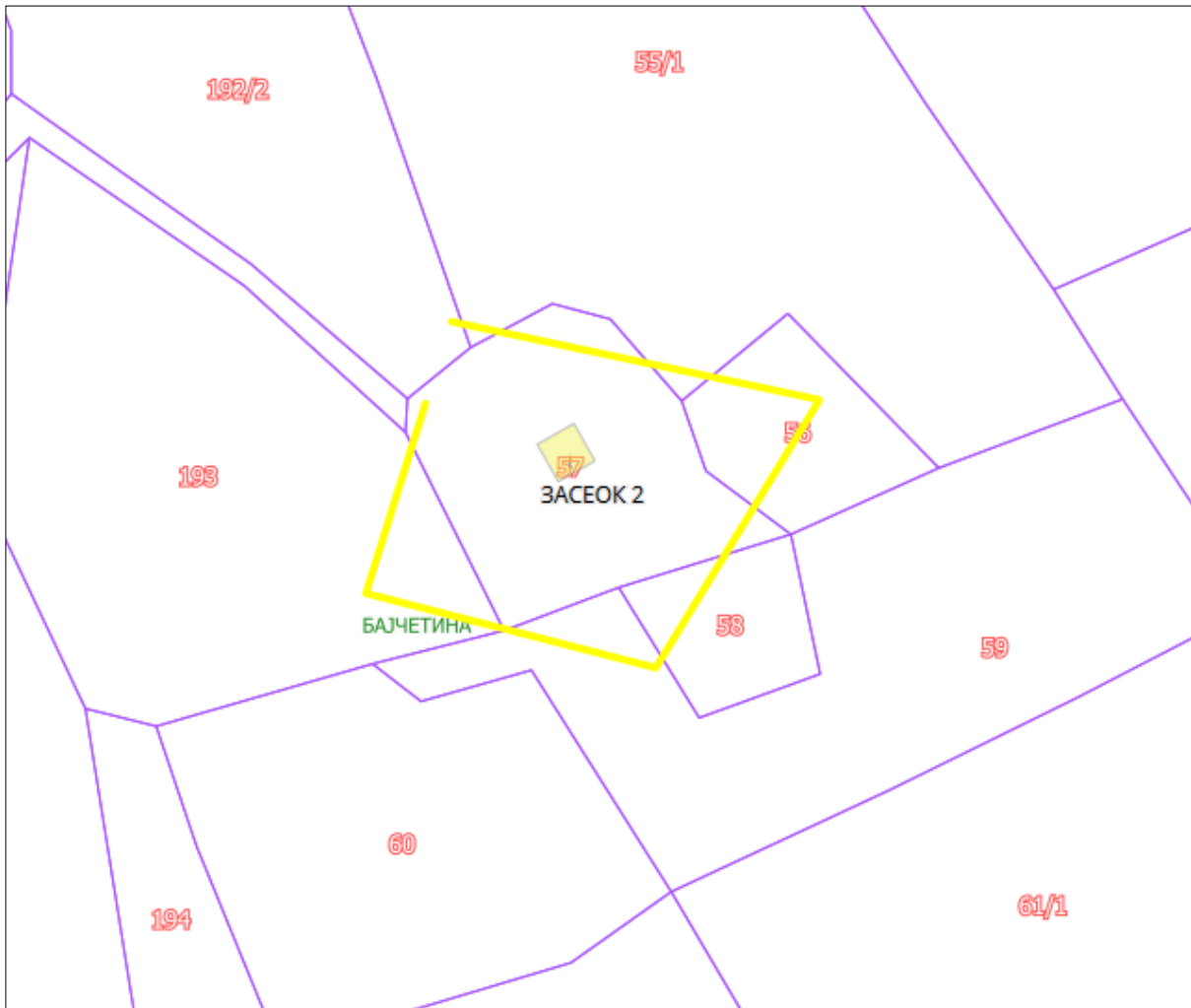
Опис предложеног Засеока бр.1: Засеок се налази на кп 516, кп 514, кп 513, кп 509 и кп 512, све у КО Бајчетина.



## ЗАСЕОК 2



Приказ предложеног Засеока 2 са катастарским парцелама



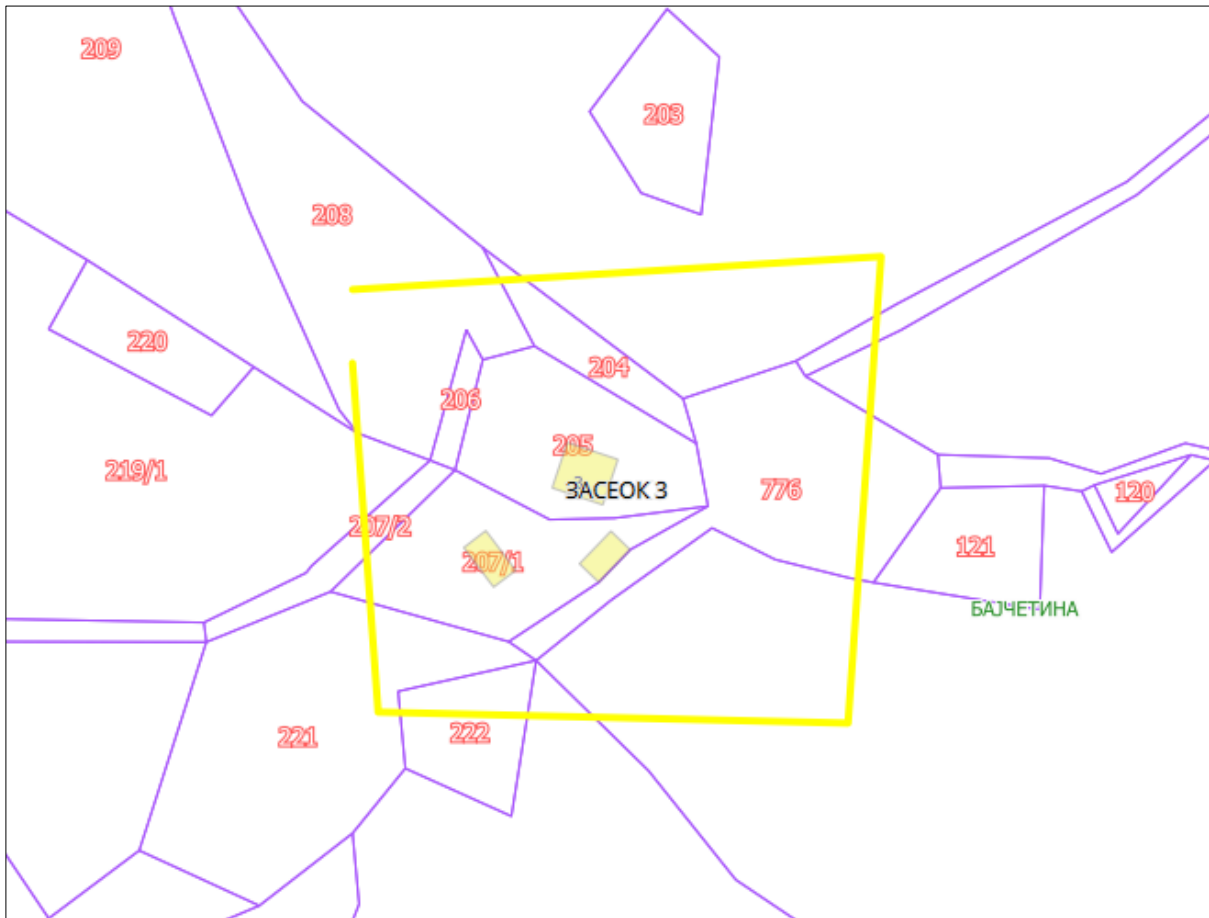
Опис предложеног Засеока бр.2: Засеок се налази на кп 57, све у КО Бајчетина.

**3ACEOK 3**





Приказ предложеног Засеока 3 са катасатарским парцелама



Опис предложеног Засеока бр.3: Засеок се налази на кп 205 и кп 207/1, све у КО Бајчетина.

Приказ насељеног места Бајчетина са предложеним и заједничким улицама

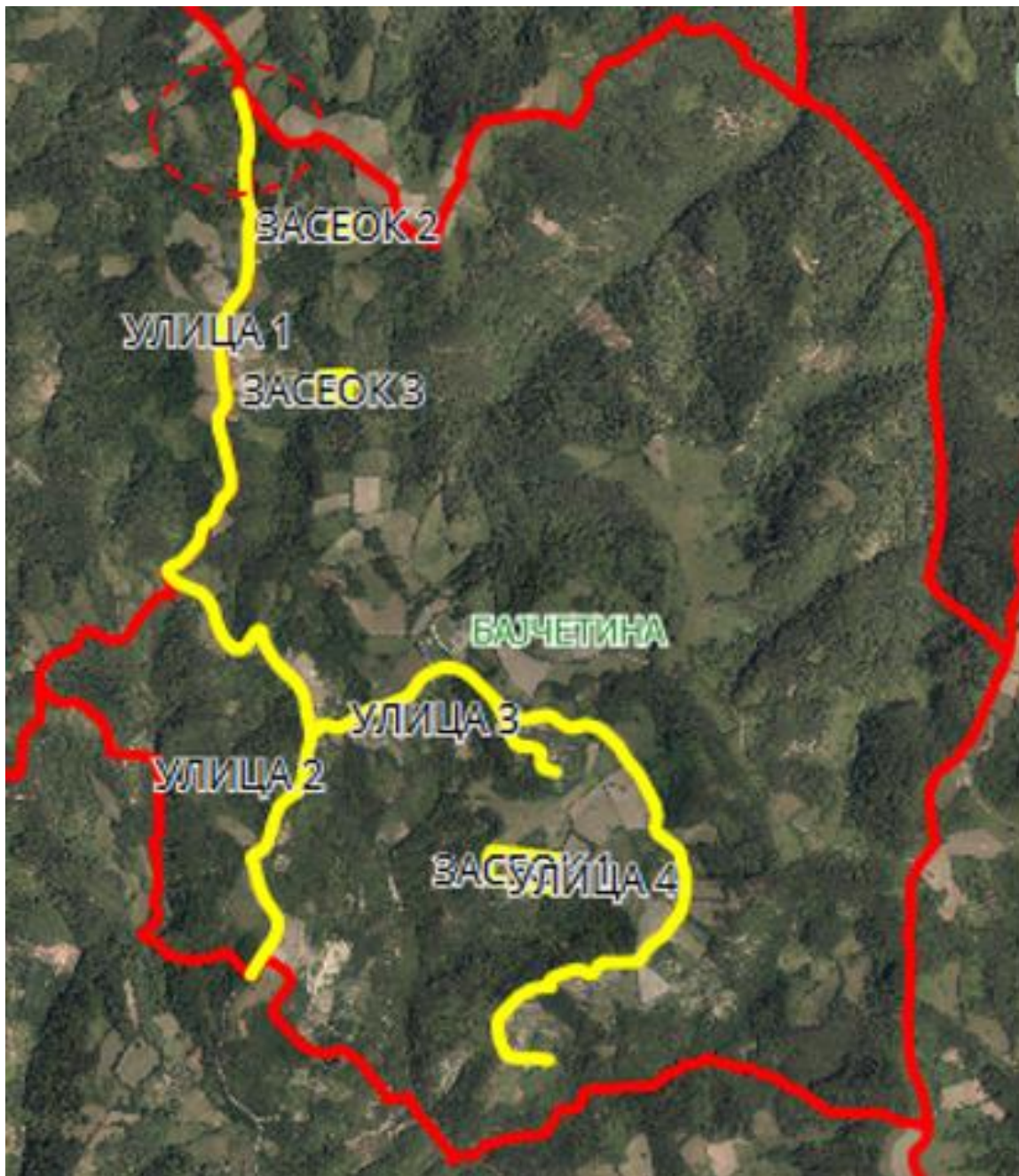


Приказ насељеног места Бајчетина са предложеним и заједничким улицама у крупнијој  
размери

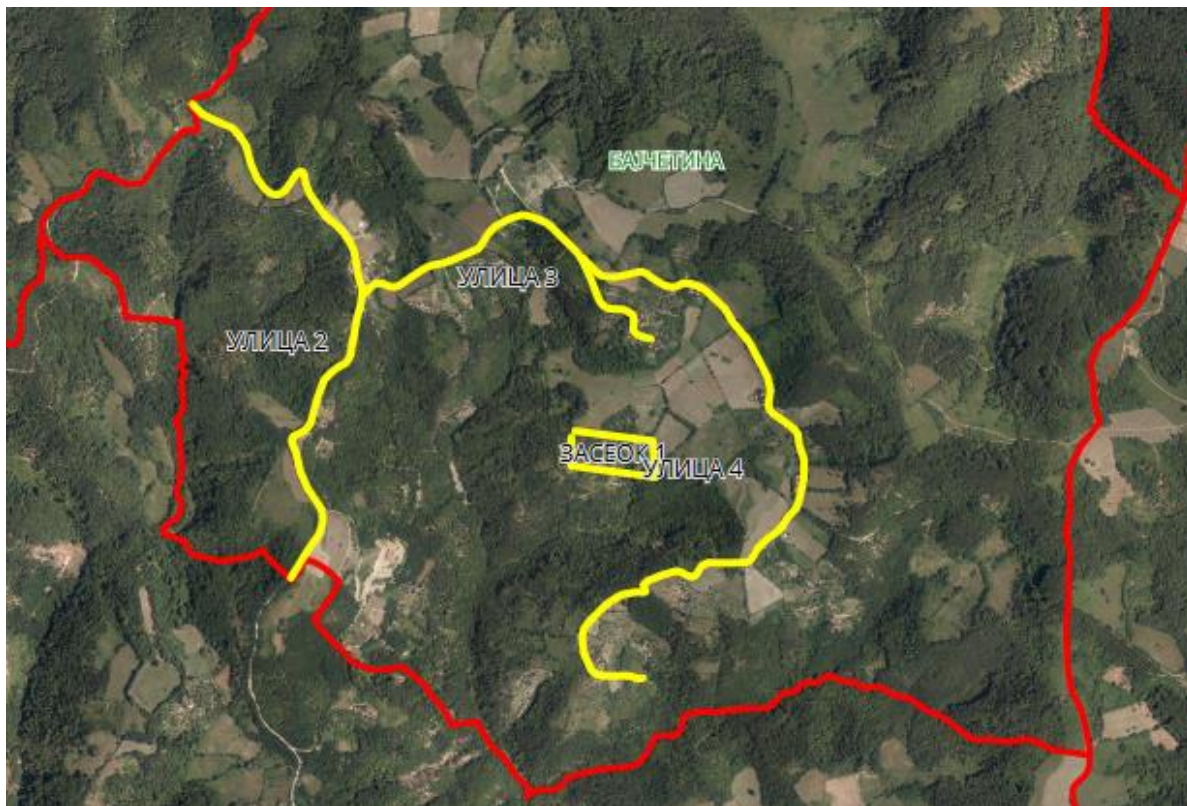




Приказ насељеног места Бајчетина са предложеним и заједничким улицама



Приказ насељеног места Бајчетина са предложеним и заједничким улицама у крупнијој  
размери



М.Б. Општине	Назив Насељеног Места	Радни Назив Улице	Званични Назив Улице	М.Б.Улице	Заједничка Улица
70599	Бајчетина	1			Заједничка улица са н.м Честин
70599	Бајчетина	2			
70599	Бајчетина	3			
70599	Бајчетина	4			
70599	Бајчетина	Засеок 1			
70599	Бајчетина	Засеок 2			
70599	Бајчетина	Засеок 3			



## ЗАПИСНИК

### О ДОСТАВЉАЊУ ЕЛАБОРАТА УЛИЧНОГ СИСТЕМА ЗА НАСЕЉЕНО МЕСТО Бајчетина.

Републички геодетски завод доставља предлоге за именовање назива улица кроз Елаборат уличног система за насељено место Бајчетина на даље поступање.

Елаборат уличног система садржи технички опис и скице предложених улица и заселака и урађен је у два примерка. Један примерак доставља општина Кнић а други остаје у Служби за катастар непокретности.

Податке припремили дана 13.06.2018. године

1. Бачаревић Тијана

Елаборат предао дана \_\_\_\_\_ из РГЗ \_\_\_\_\_

Елаборат примио дана \_\_\_\_\_ за Град/Општину \_\_\_\_\_

\_\_\_\_\_