

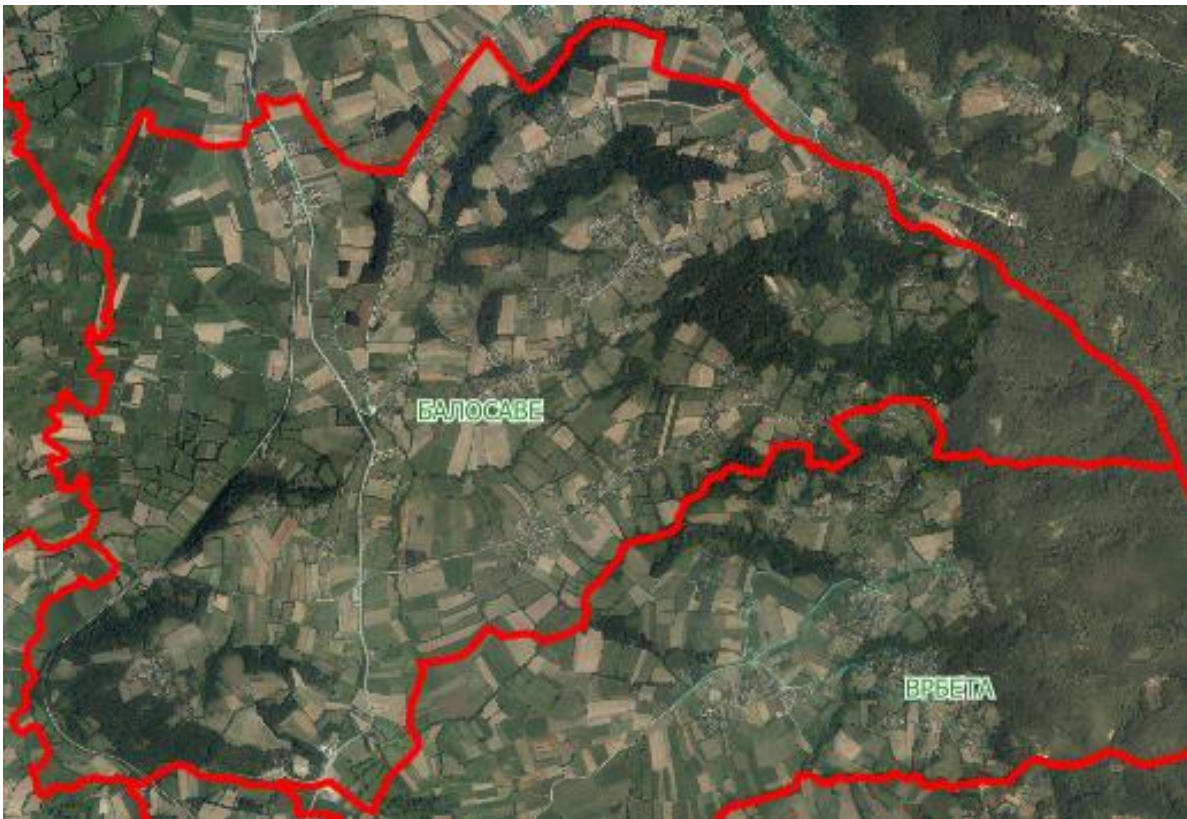
РЕПУБЛИЧКИ ГЕОДЕТСКИ ЗАВОД

Општина Кнић

**ЕЛАБОРАТ УЛИЧНОГ СИСТЕМА
ЗА НАСЕЉЕНО МЕСТО БАЛОСАВЕ**

11.06.2018. године

Приказ насељеног места – БАЛОСАВЕ



Регистар просторних јединица, насељено место –Балосаве са приказом суседних насељених места



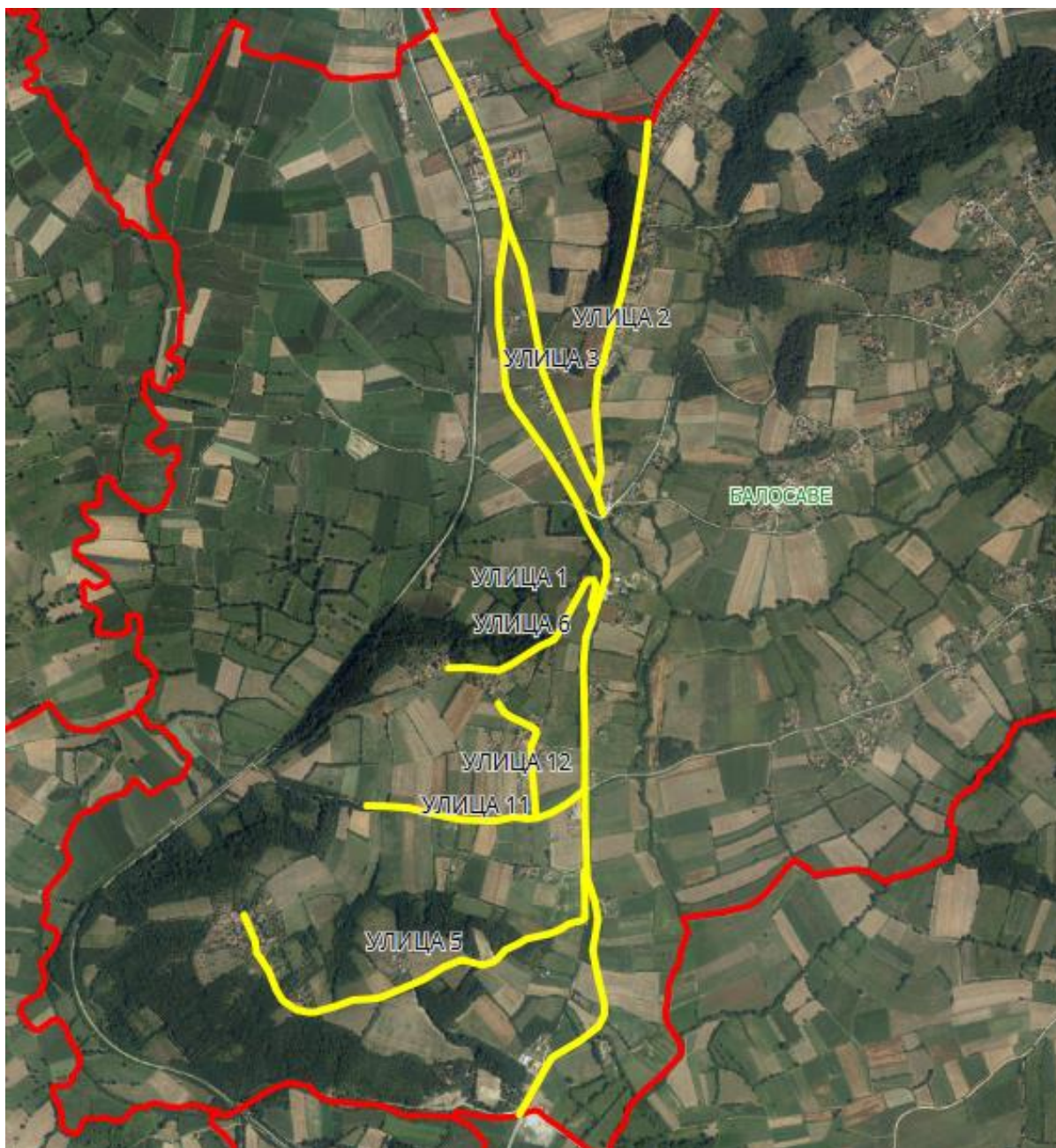
Списак улица из Адресног регистра

М.Б. Насеља	Име Насеља	ИмеУлице	М.Б.Улице
716766	Балосаве	Балосаве	716766300001

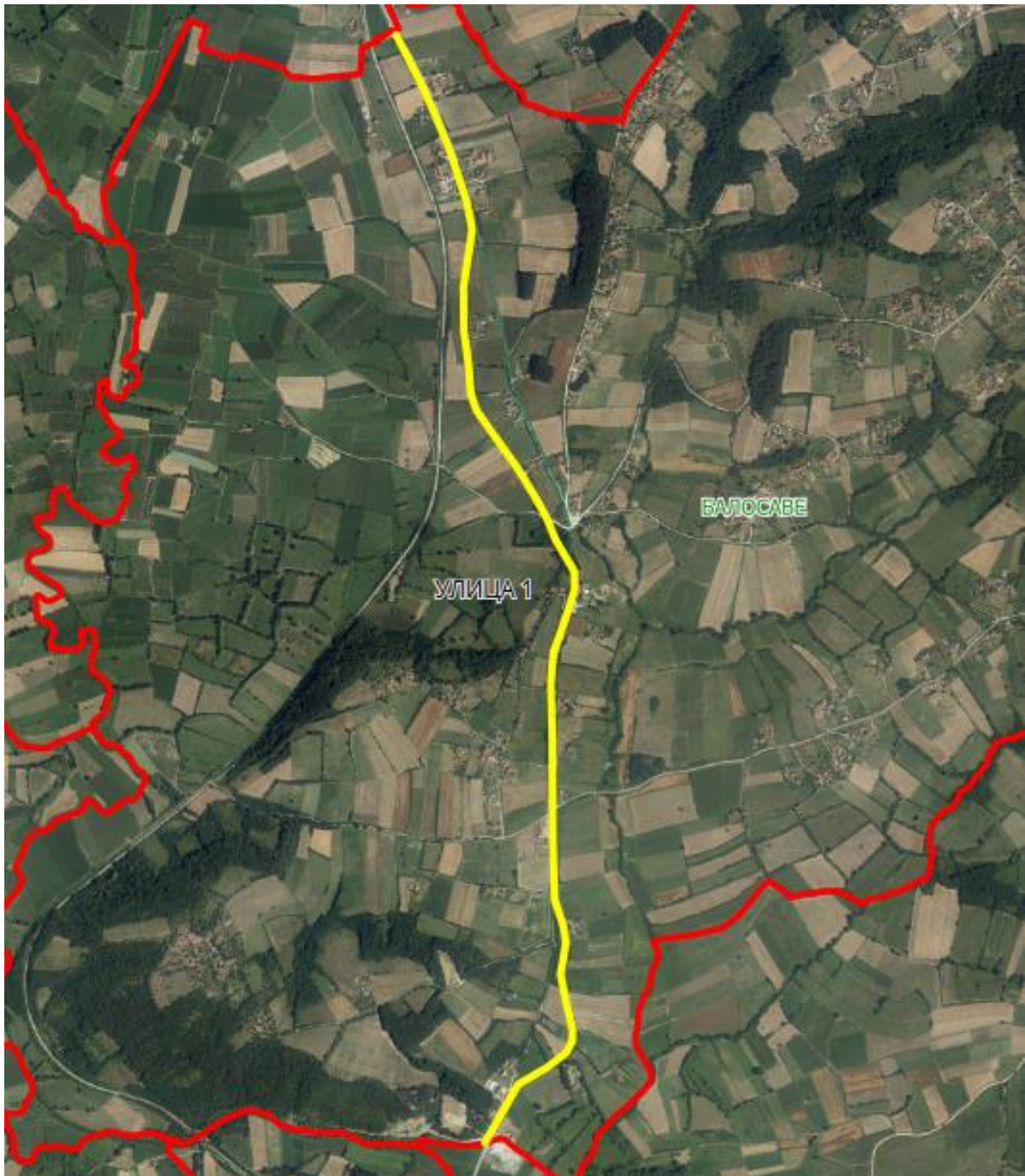
Напомена: У насељеном месту Балосаве не постоји улични систем. Податак добијен од СКН Кнић 10.04.2018.

ПРЕДЛОЗИ ЗА ИМЕНОВАЊЕ УЛИЦА

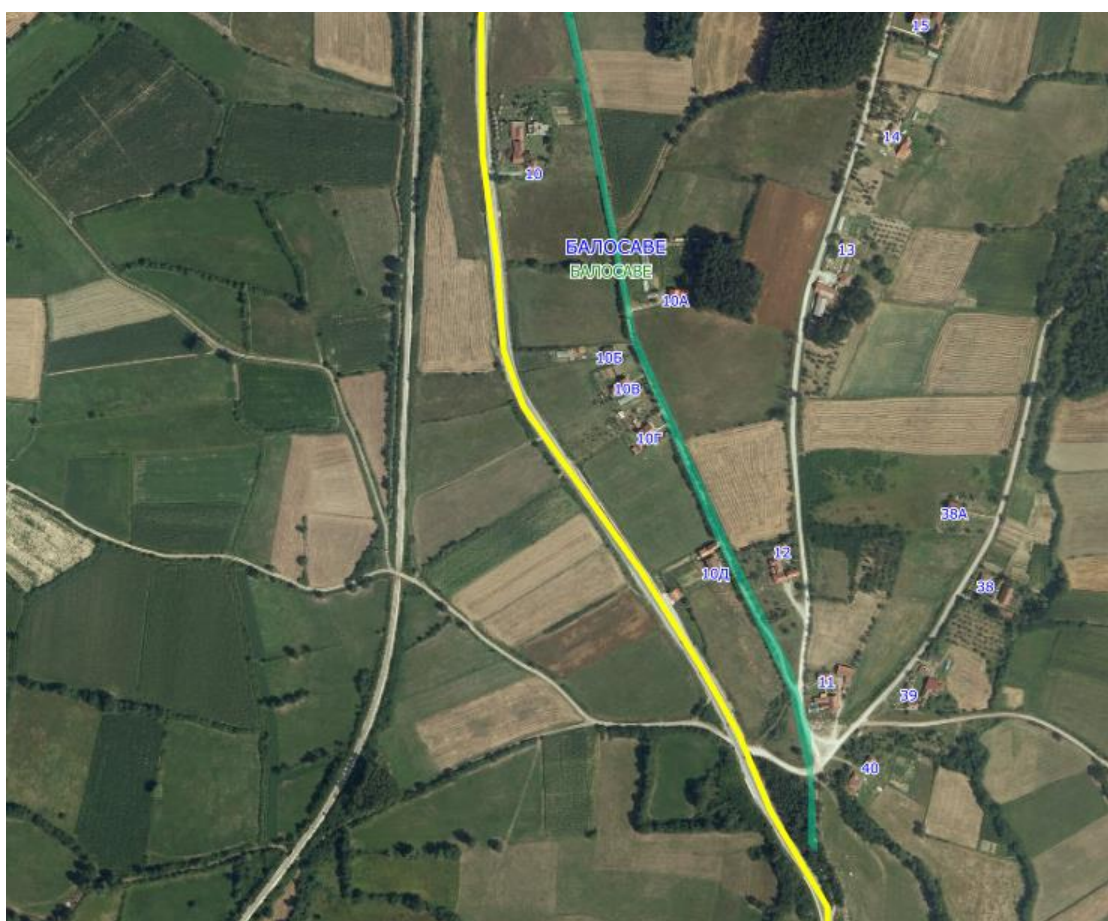
УЛИЦА 1, 2, 3, 5, 6, 11 и 12



УЛИЦА 1



Приказ предложене Улице 1 у крупнијој размери



Приказ предложене Улице 1 у крупнијој размери

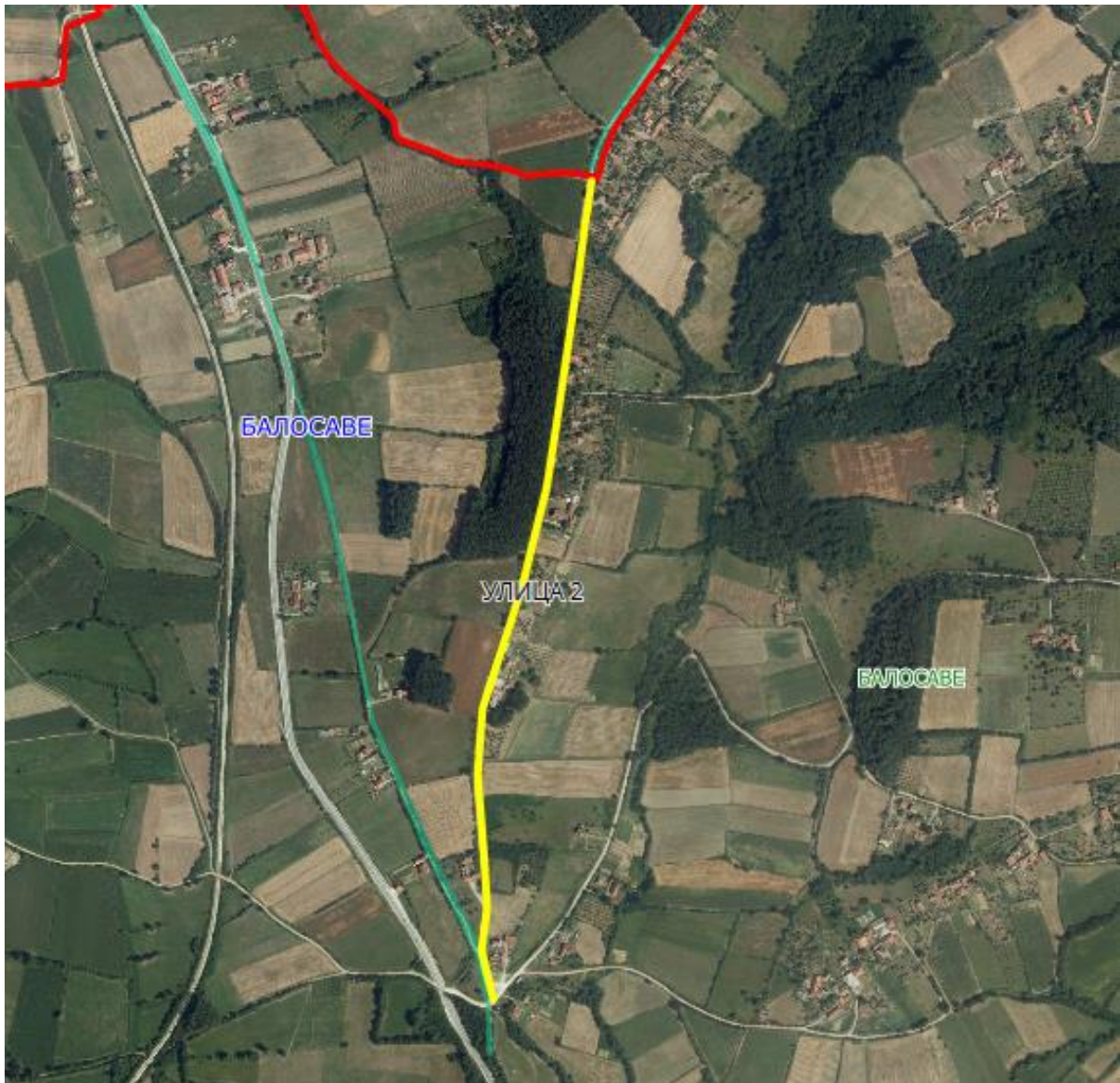


Опис предложене Улице бр.1: Улица почиње од границе са суседним насељеним местом Честин-општина Кнић, између кп 355 и кп 353, иде целом дужином кроз кп 910, на којој се и завршава између кп 1667/2 и кп 1619/4, све у КО Балосаве.

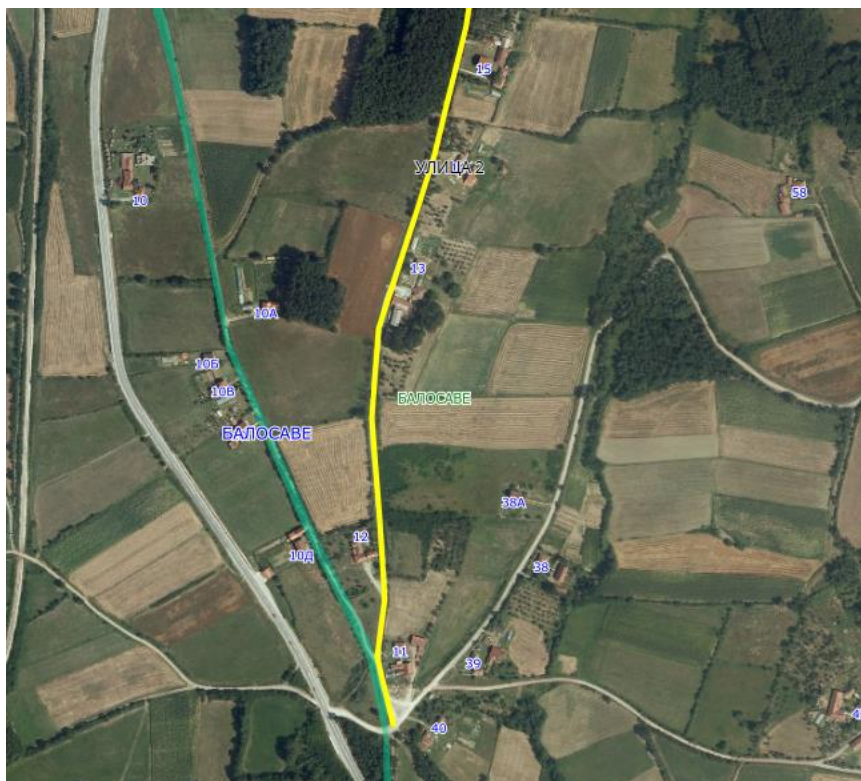
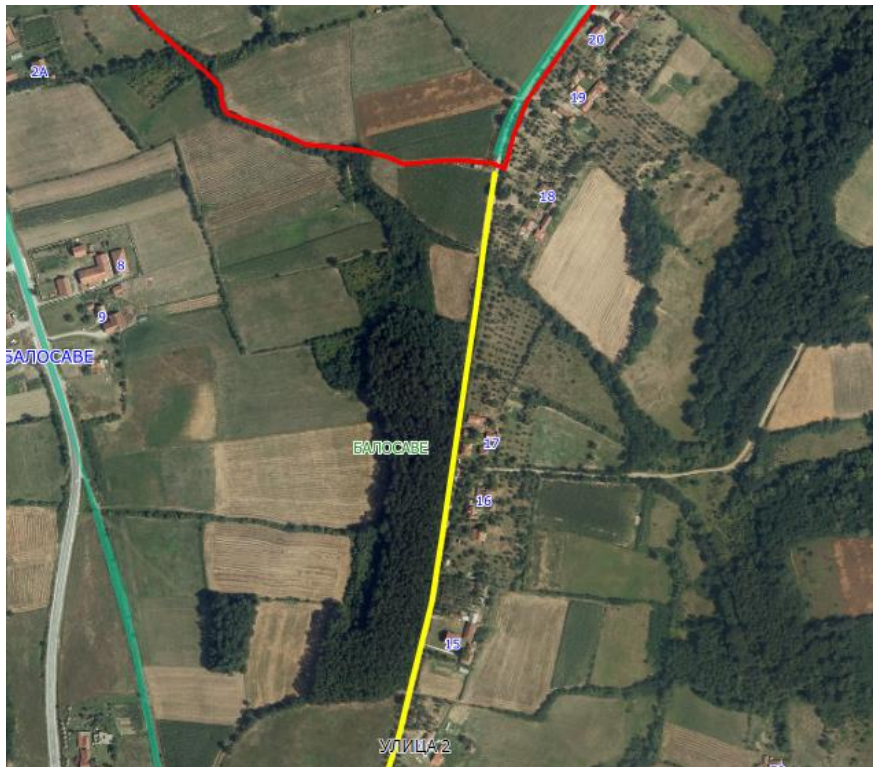
Напомена: Предложена Улица 1 је део магистралног пута 24, IБ реда.

Напомена: Предложена Улица 1 је заједничка са суседним насељеним местима, Честин и Губеревац.

УЛИЦА 2



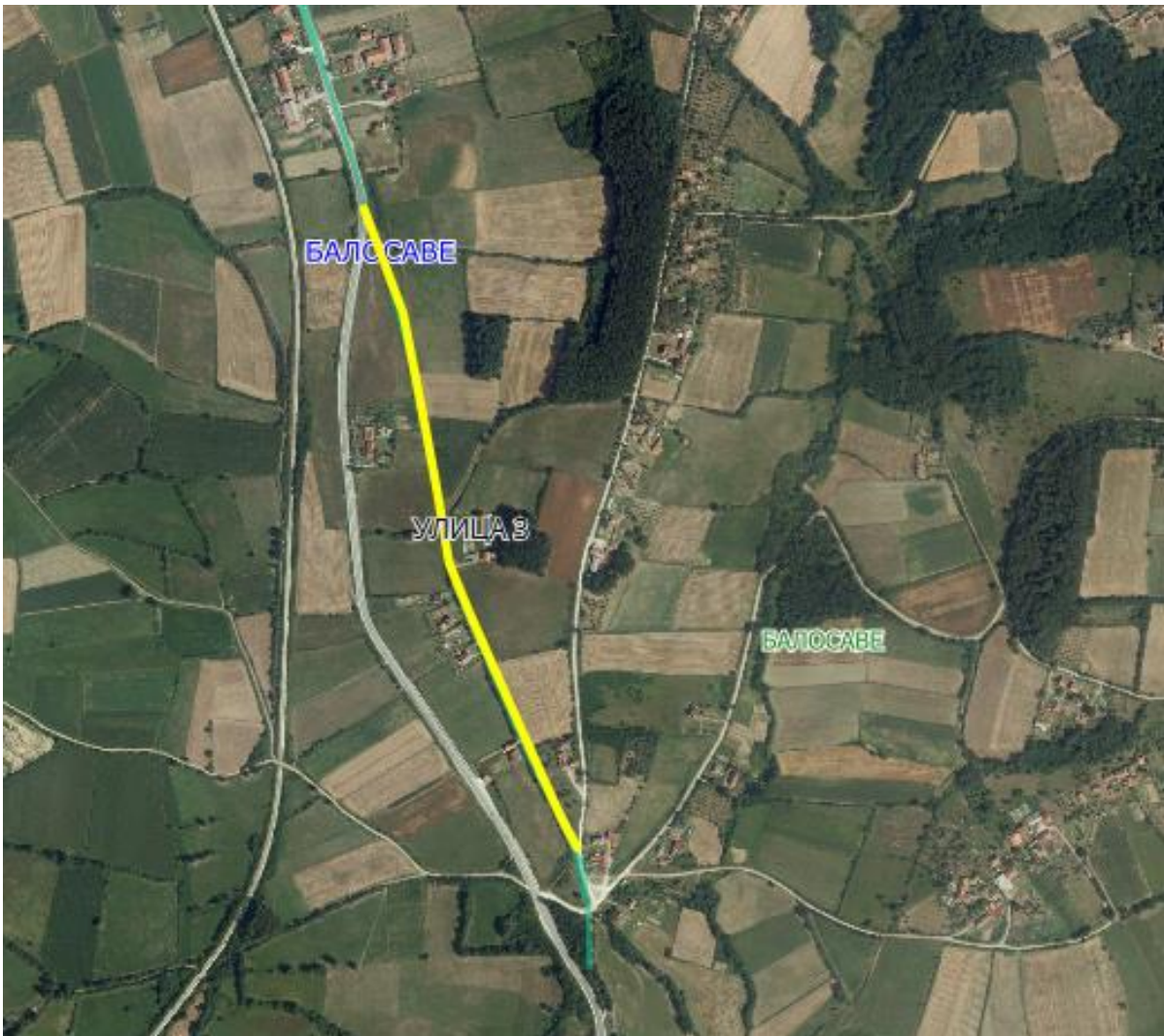
Приказ предложене Улице 2 у крупнијој размери



Опис предложене Улице бр.2: Улица почиње од предложене Улице 1 између кп 926 и кп 340, иде делом дуж кп 911 и кп 913 на којој се завршава између кп 379 и кп 407/2, код границе са суседним насељеним местом Честин-општина Кнић, све у КО Балосаве.

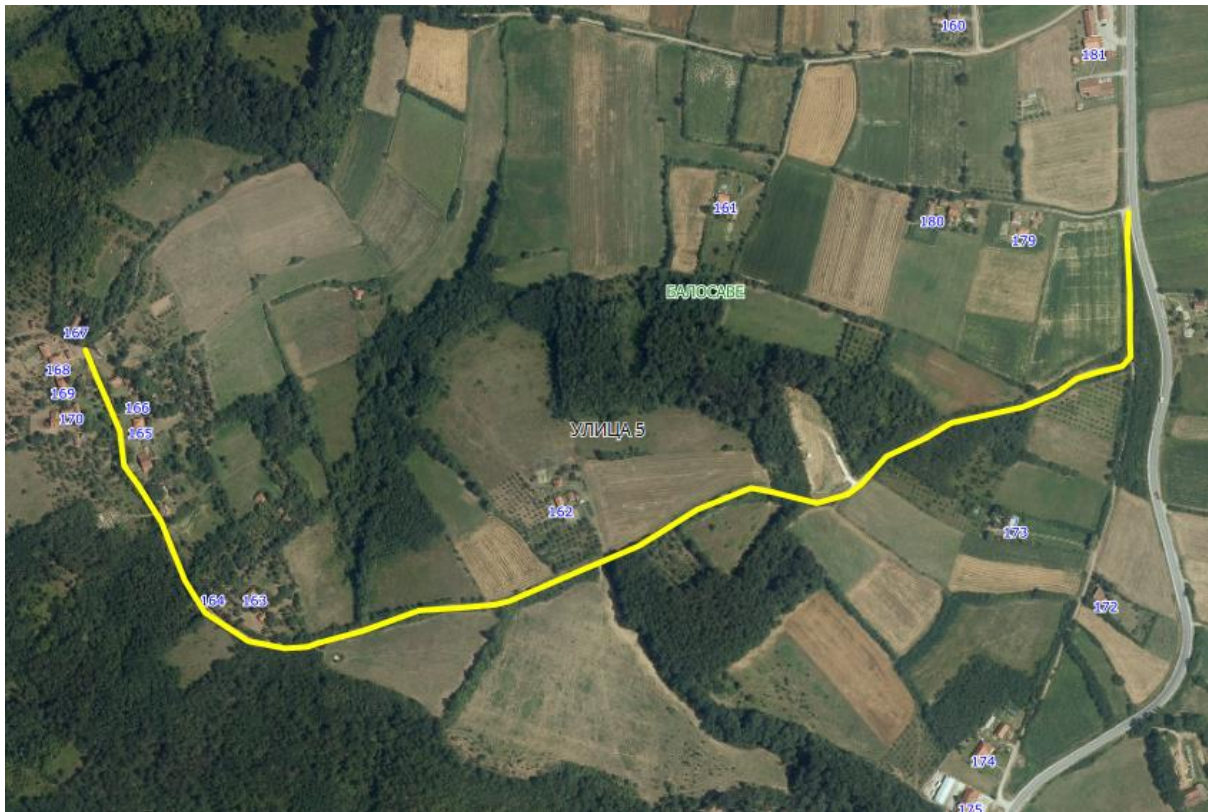
Напомена: Предложена Улица 2 је заједничка са суседним насељеним местом, Честин.

УЛИЦА 3



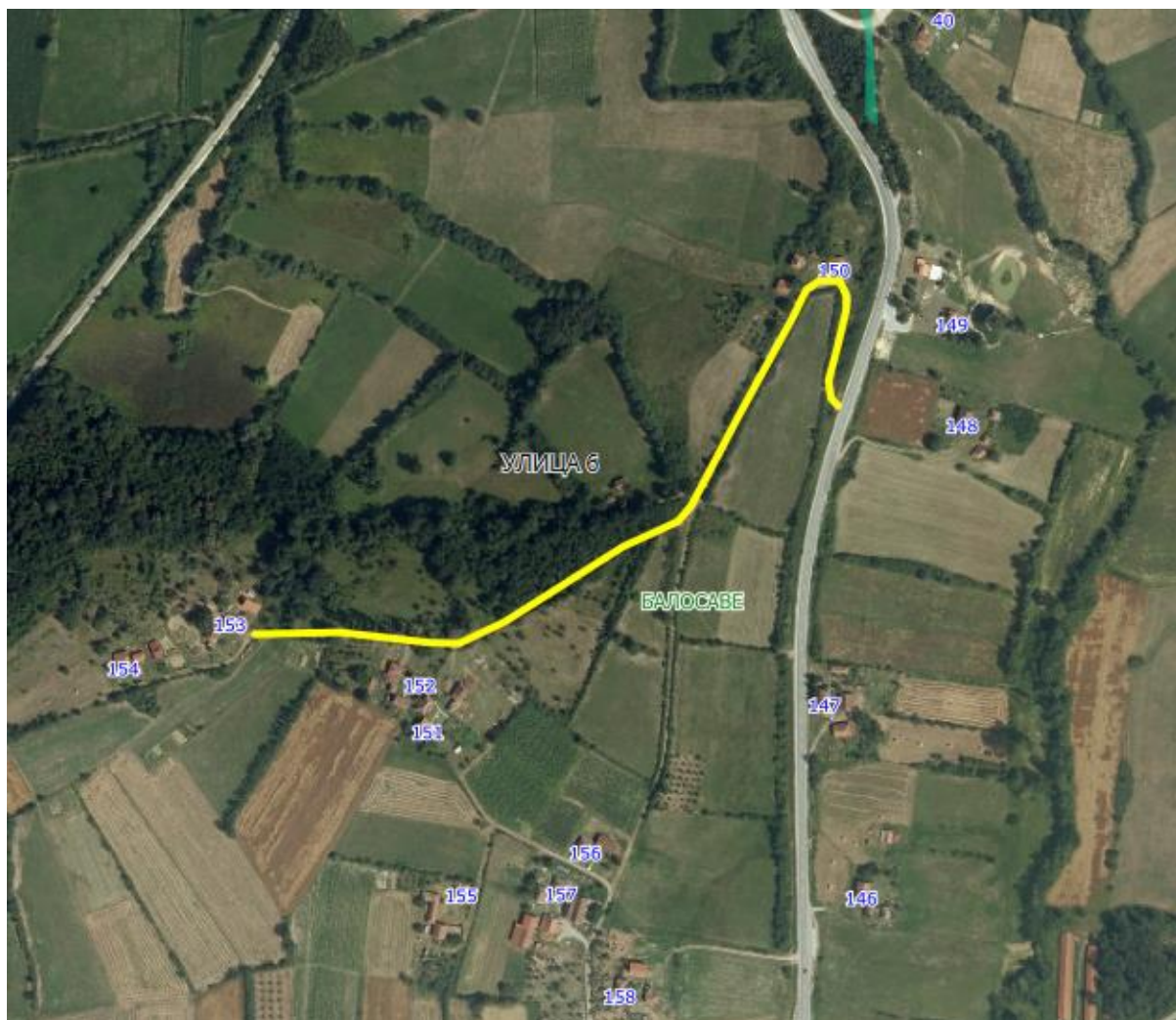
Опис предложене Улице бр.3: Улица почиње од предложене Улице 1 између кп 636 и кп 385, иде целом дужином кроз кп 911 на којој се завршава између кп 692 и кп 693, све у КО Балосаве.

УЛИЦА 5



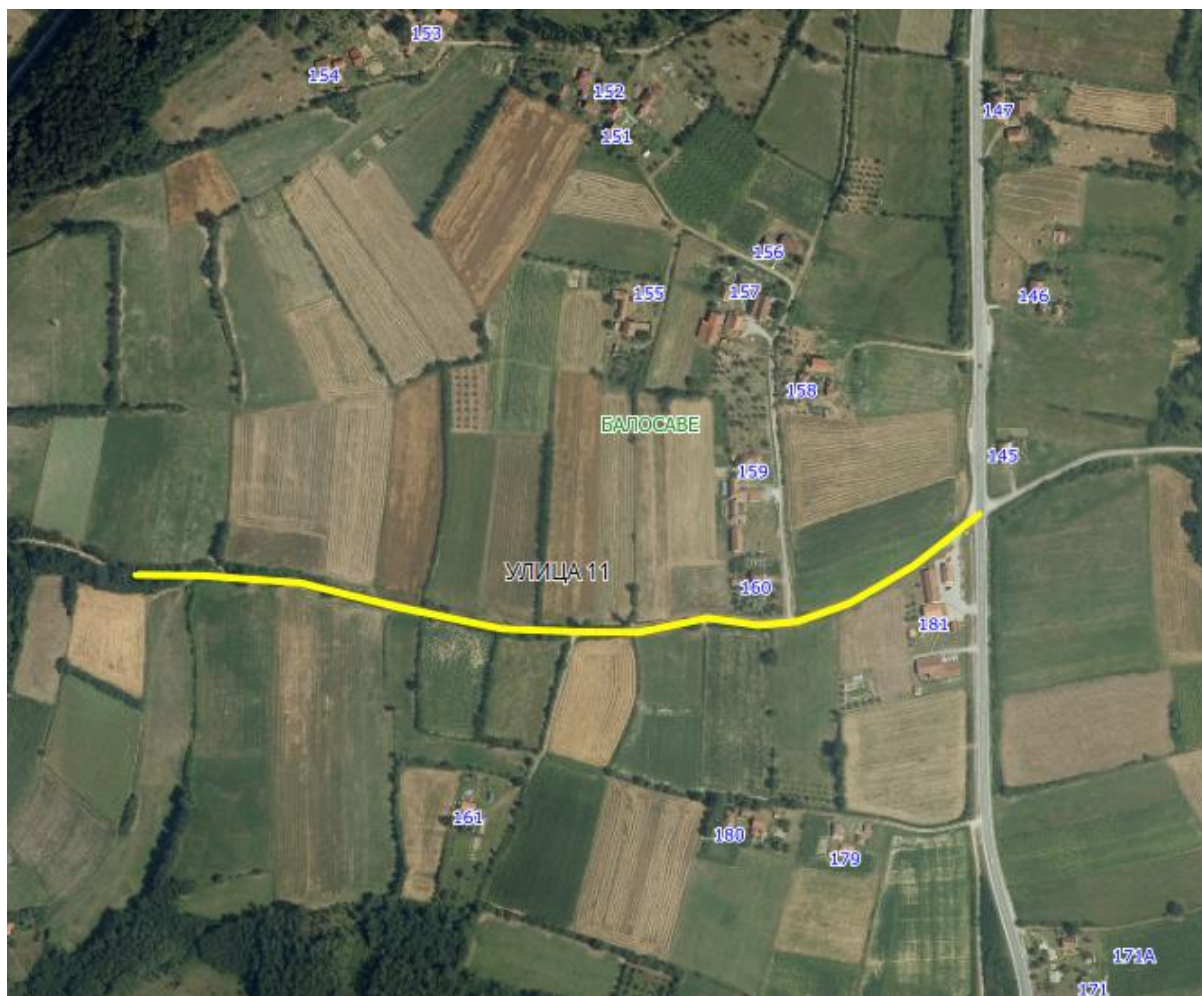
Опис предложене Улице бр.5: Улица почиње од предложене Улице 1 од кп 910, иде целом дужином кроз кп 1315 на којој се завршава између кп 1276 и кп 1201, све у КО Балосаве.

УЛИЦА 6

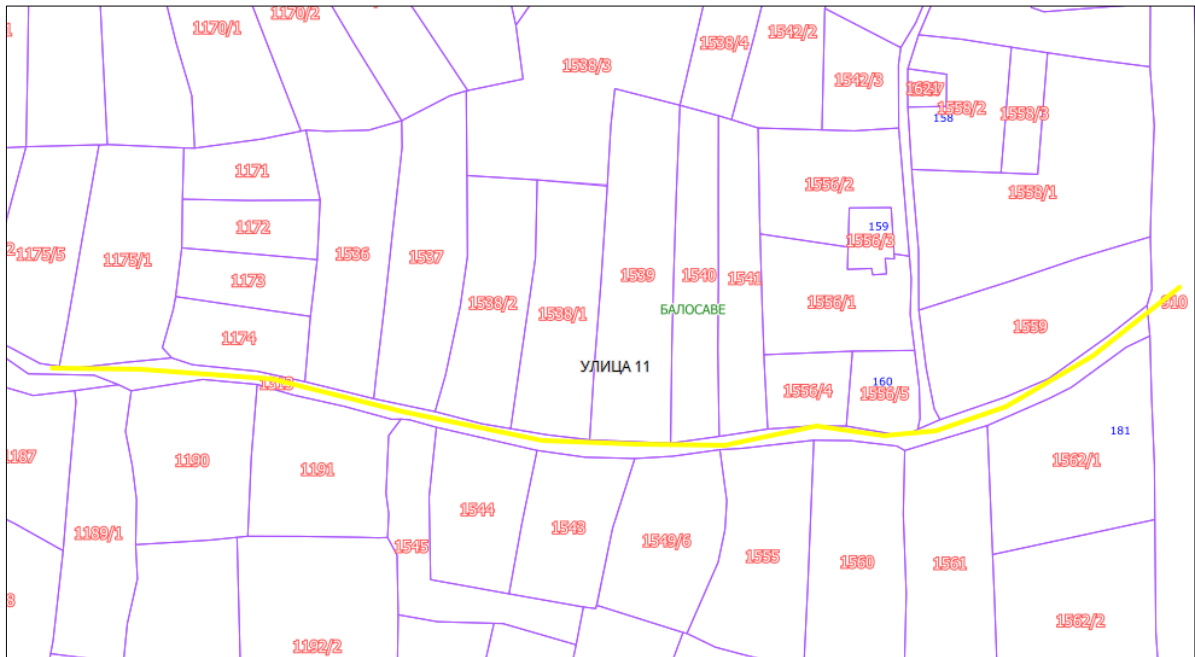


Опис предложене Улице бр.6: Улица почиње од предложене Улице 1 од кп 910, иде делом дуж кп 1621, кп 1531/2 и кп 1531/1 на којој се завршава између кп 1532/1 и кп 1528/1, све у КО Балосаве.

УЛИЦА 11



Приказ предложене Улице 11 са катастарским парцелама

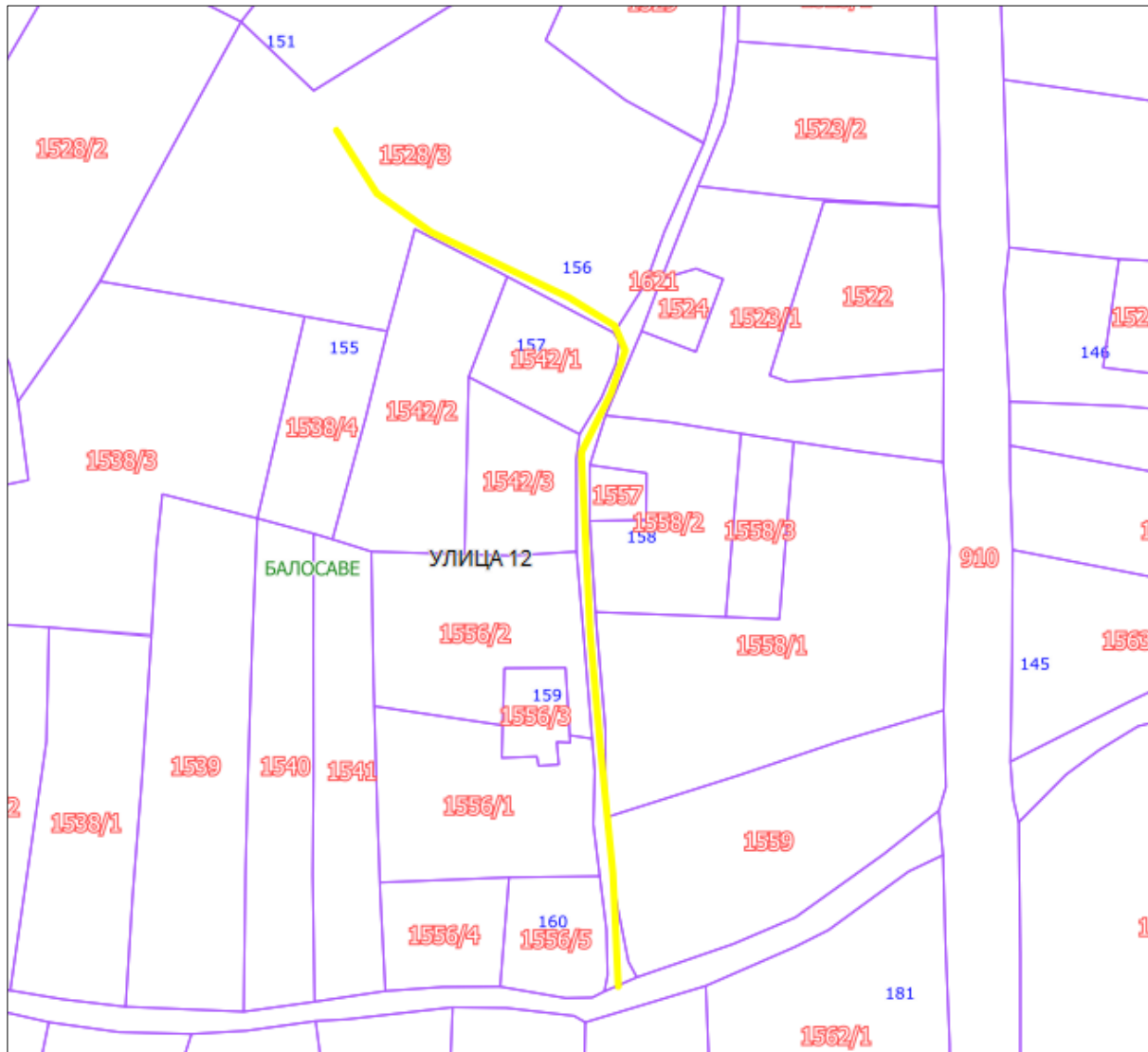


Опис предложене Улице бр.11: Улица почиње од предложене Улице 1 од кп 910, иде целом дужином кроз кп 1313, завршава се између кп 1187 и кп 1175/5, све у КО Балосаве.

УЛИЦА 12

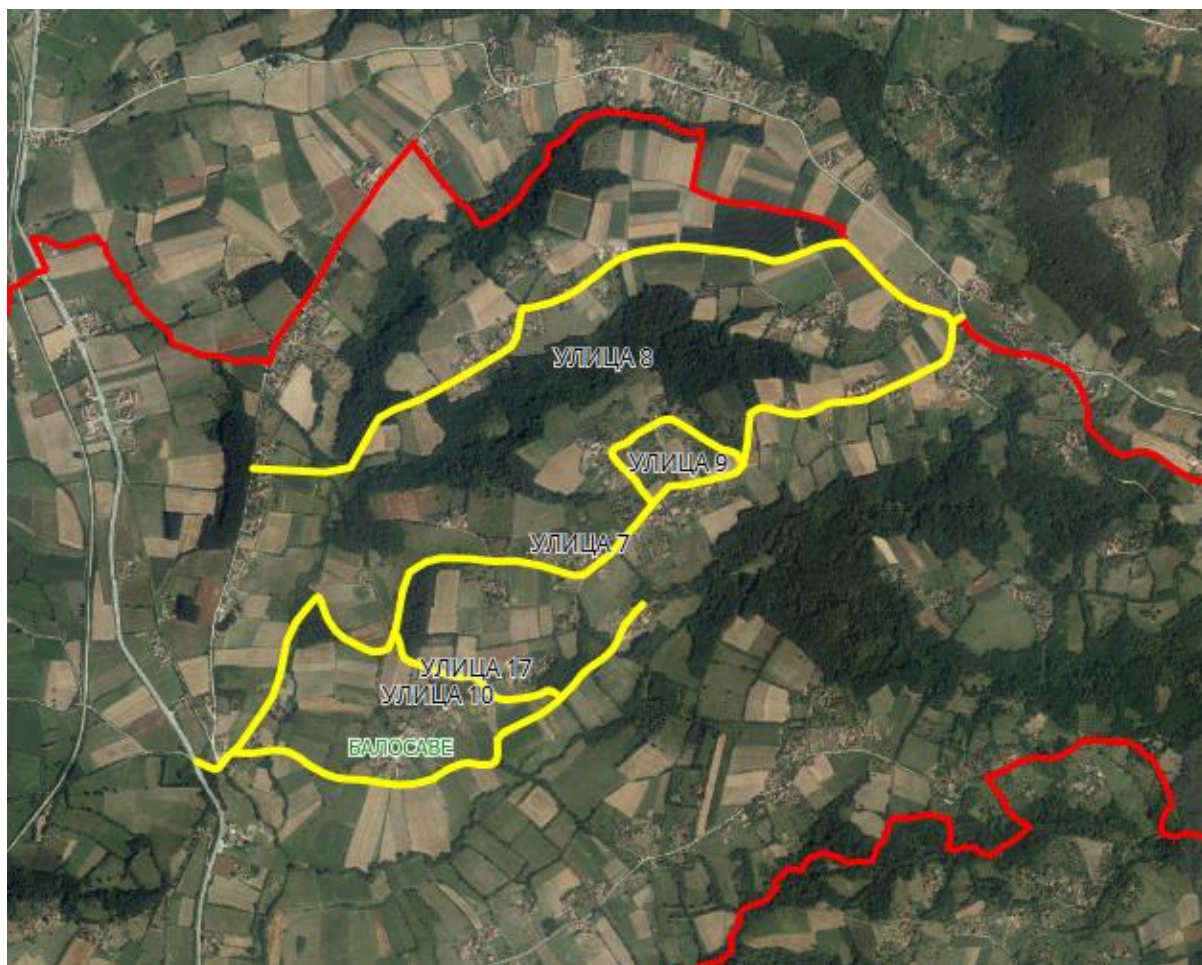


Приказ предложене Улице 12 са катастарским парцелама

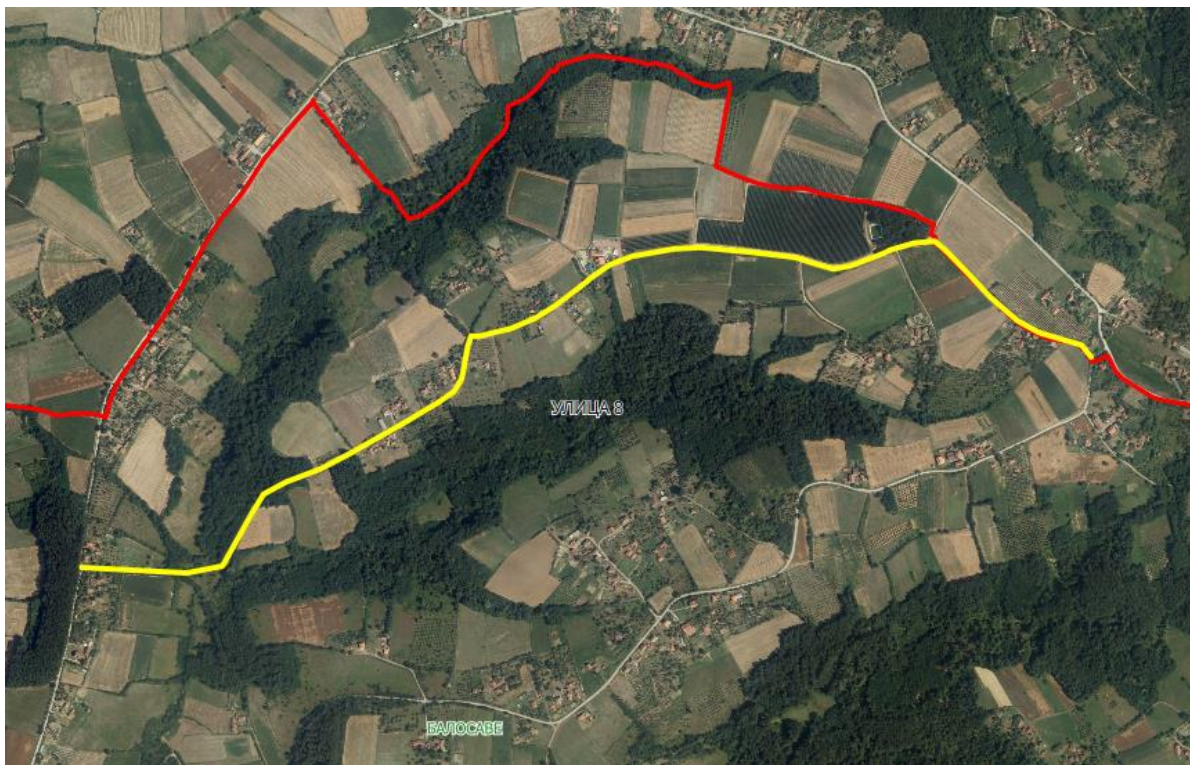


Опис предложене Улице бр.12: Улица почиње од предложене Улице 11 од кп 1313, иде делом дуж кп 1621 и кп 1528/3, завршава се између кп 1538/3 и кп 1528/4, све у КО Балосаве.

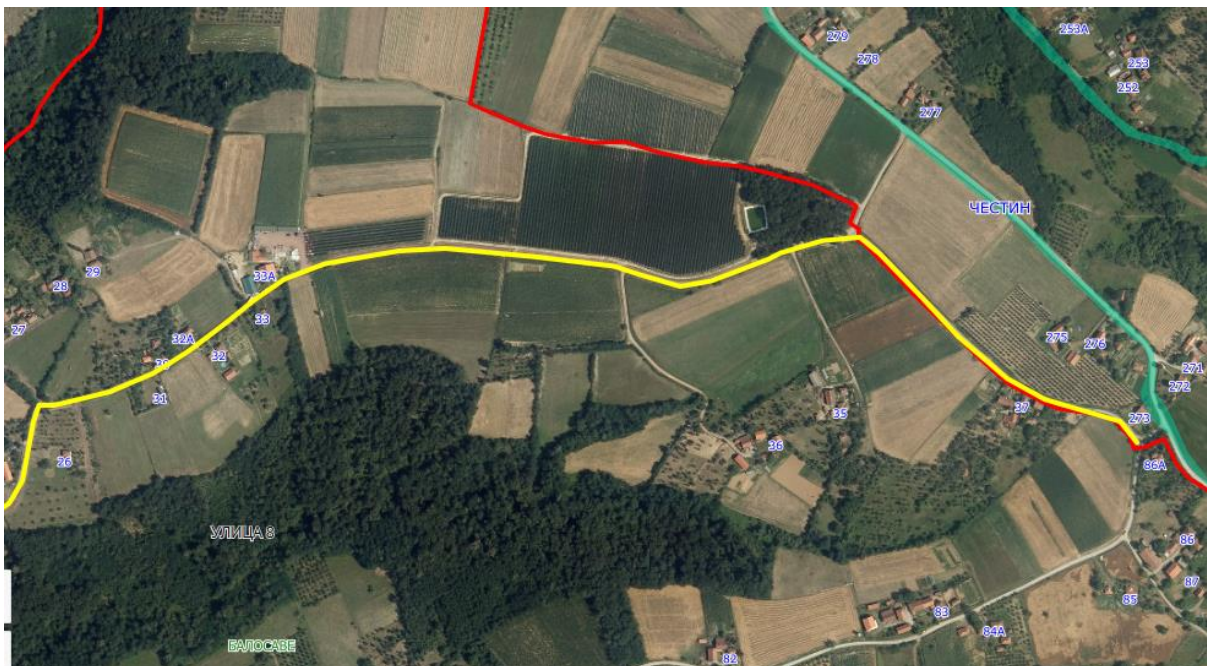
УЛИЦА 7, 8, 9, 10 и 17



УЛИЦА 8



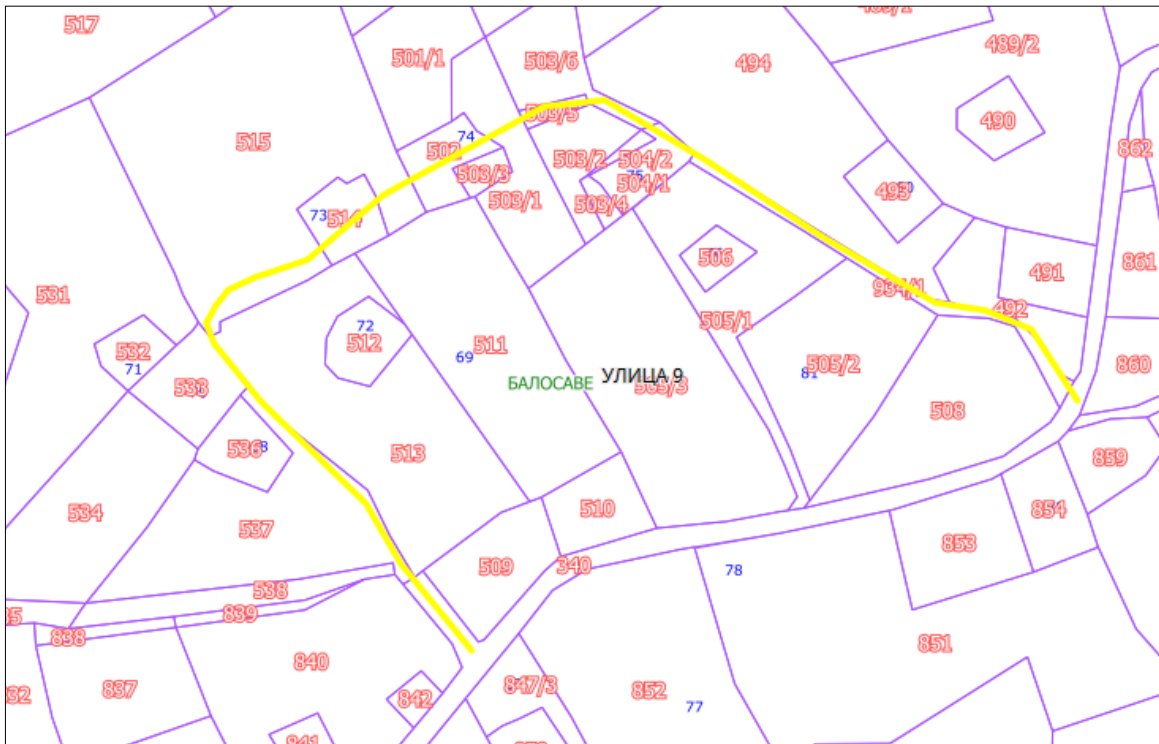
Приказ предложене Улице 8 у крупнијој размери



Опис предложене Улице бр.8: Улица почиње између кп 594 и кп 399, иде делом дуж кп 337, затим прелази на кп 338/3 и иде уз границу са суседним насељеним местом Честин-општина Кнић, завршава се код кп 59/1.

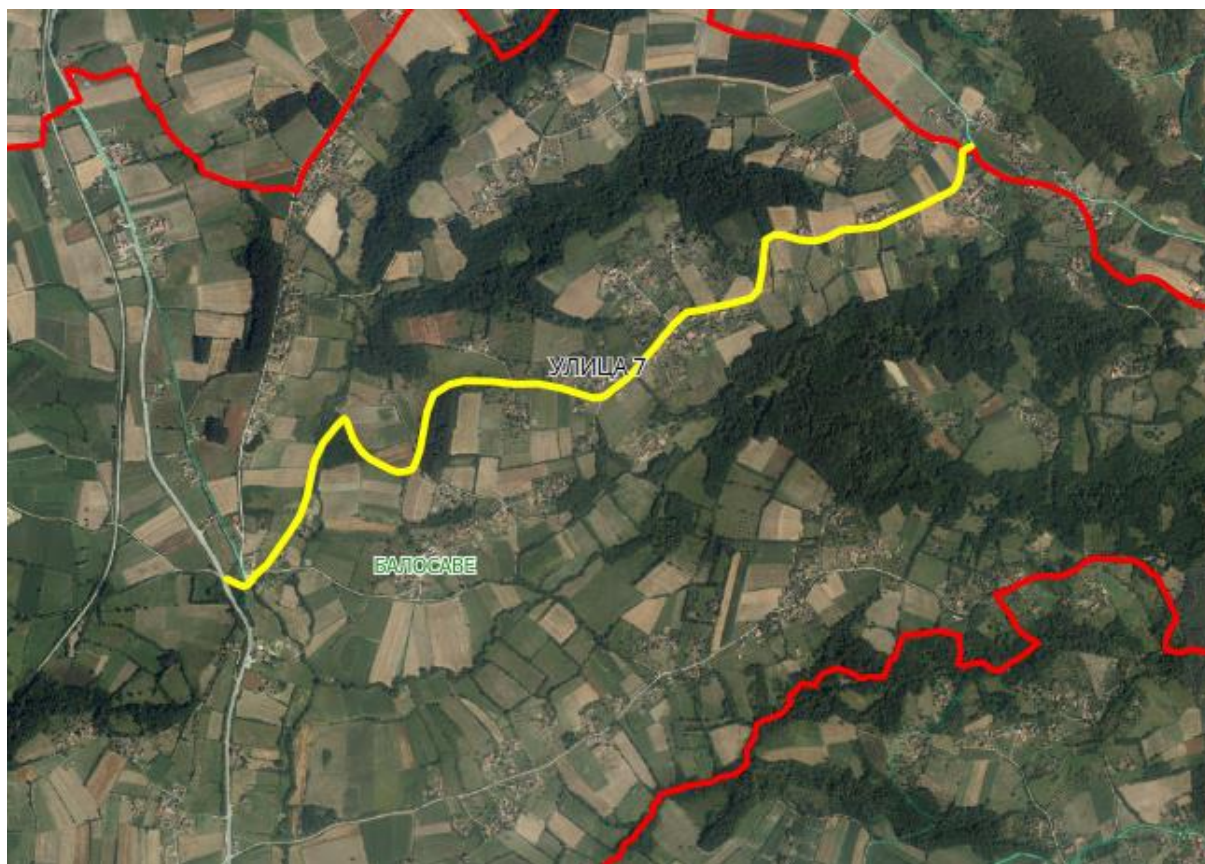
Напомена: Предложена улица иде границом насељеног места тако да је треба отворити и у суседном насељеном месту, Честин.

УЛИЦА 9

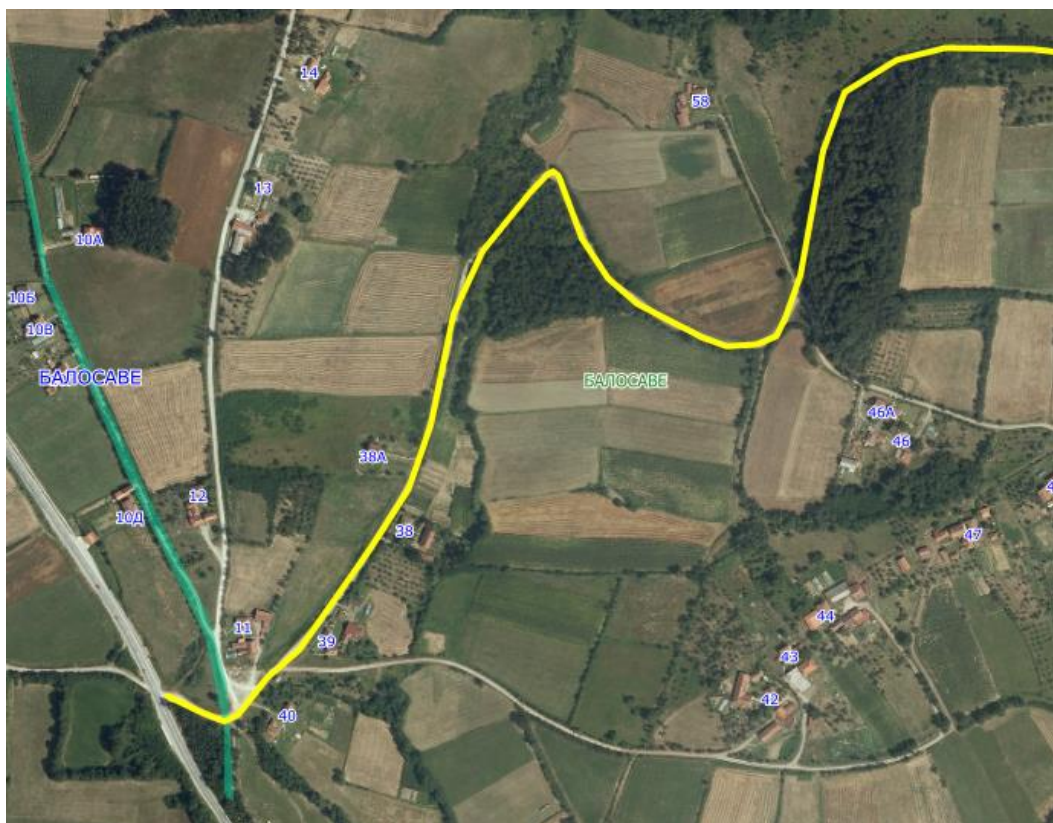


Опис предложене Улице бр.9: Улица почиње од предложене Улице 7 између кп 840 и кп 509, иде делом дуж кп 340, кп 537, кп 515, кп 514, кп 532, кп 503/1 и кп 934/1, завршава се између кп 508 и кп 432, све у КО Балосаве.

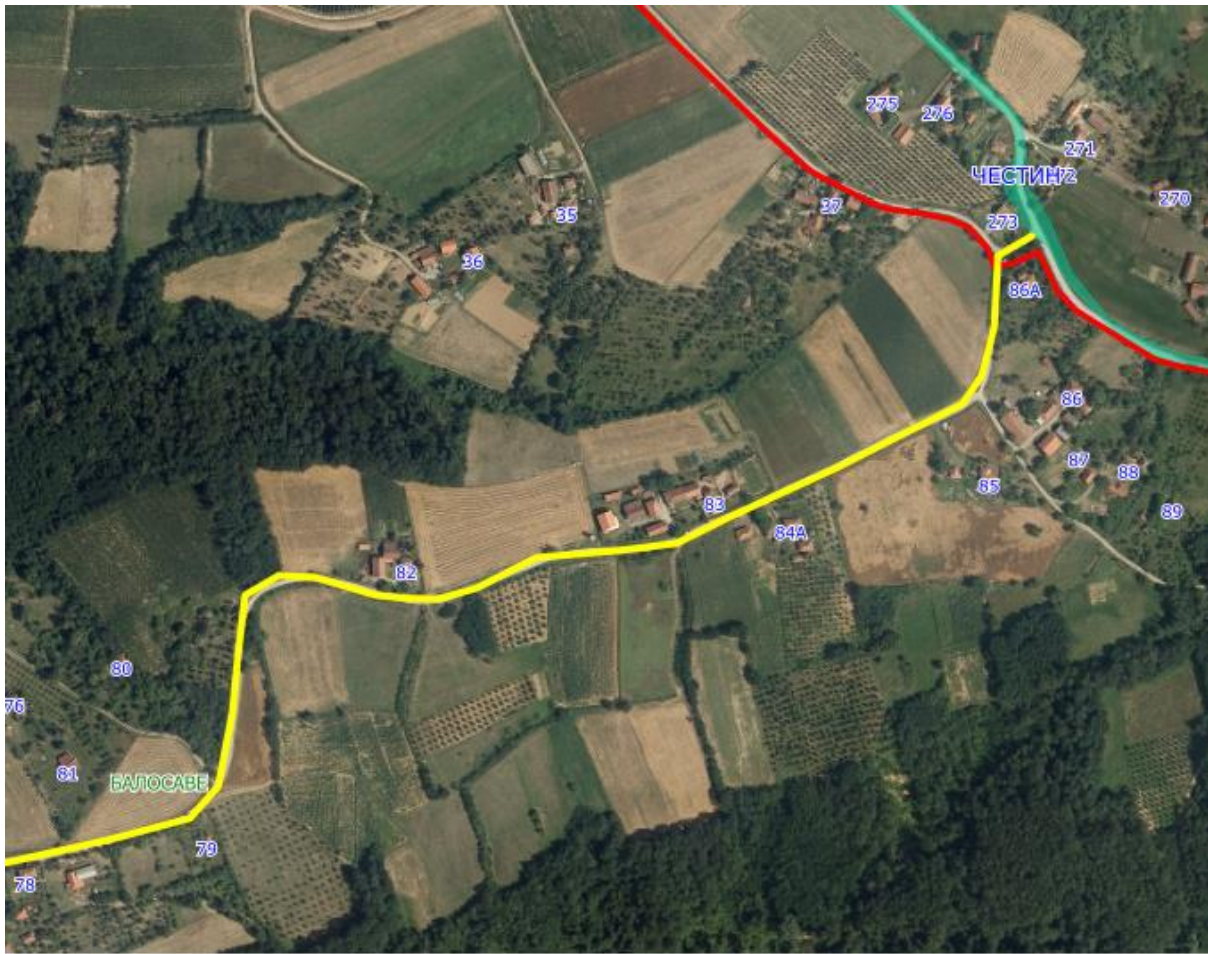
УЛИЦА 7



Приказ предложене Улице 7 са катастарским парцелама



Приказ предложене Улице 7 са катастарским парцелама

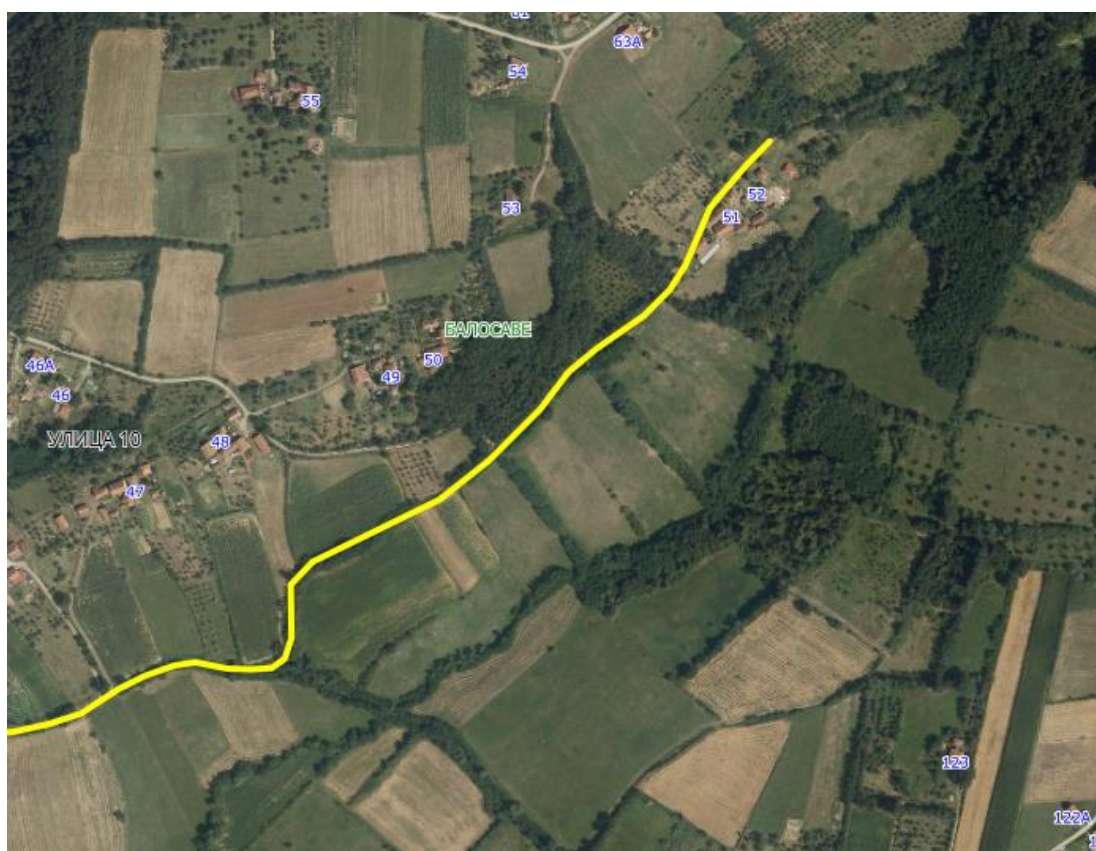
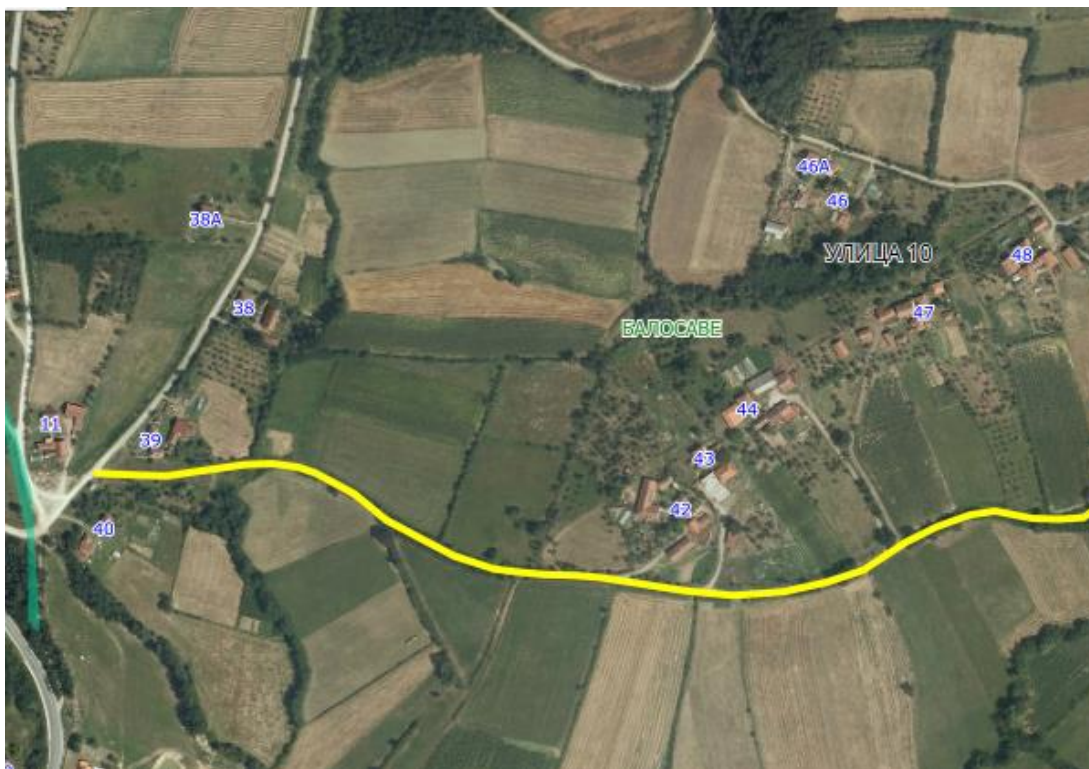


Опис предложене Улице бр.7: Улица почиње од предложене Улице 1 од кп 910, иде делом дуж кп 936, кп 340 и кп 339, завршава се између кп 59/1 и кп 92/1, све у КО Балосаве.

УЛИЦА 10

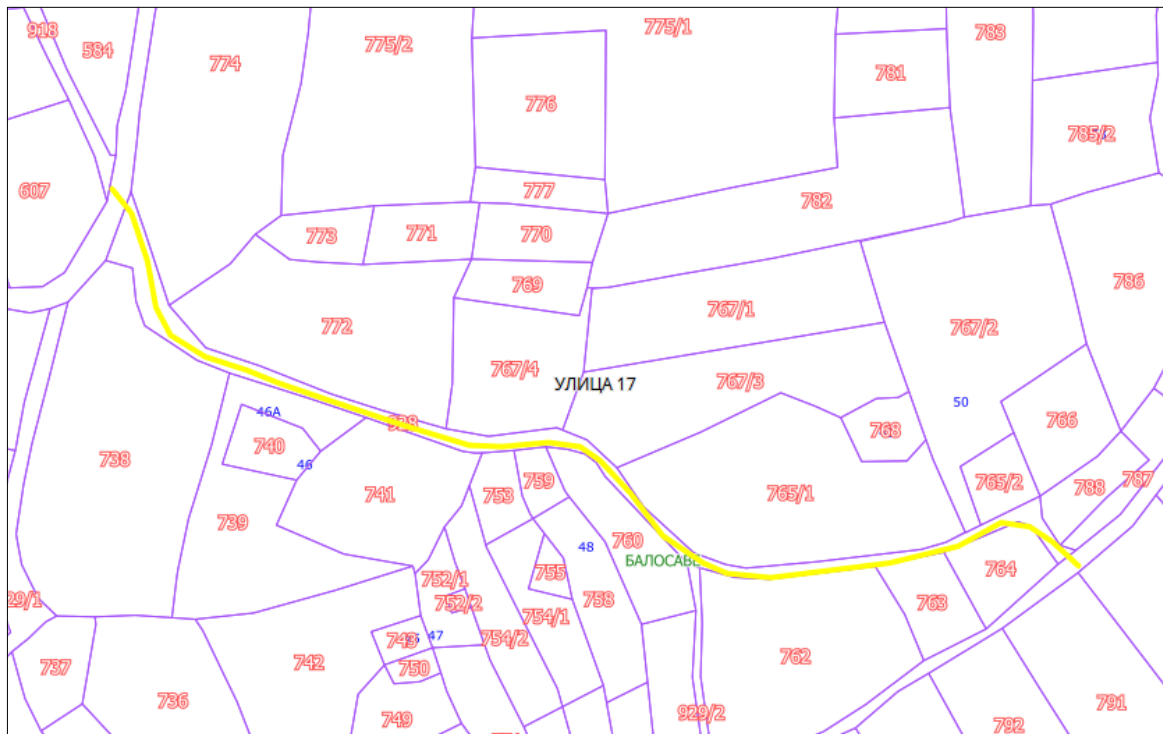


Приказ предложене Улице 10 у крупнијој размери



Опис предложене Улице бр.10: Улица почиње од предложене Улице 7 од кп 720, иде целом дужином кроз кп 927, завршава се између кп 824 и кп 822/2, све у КО Балосаве.

УЛИЦА 17

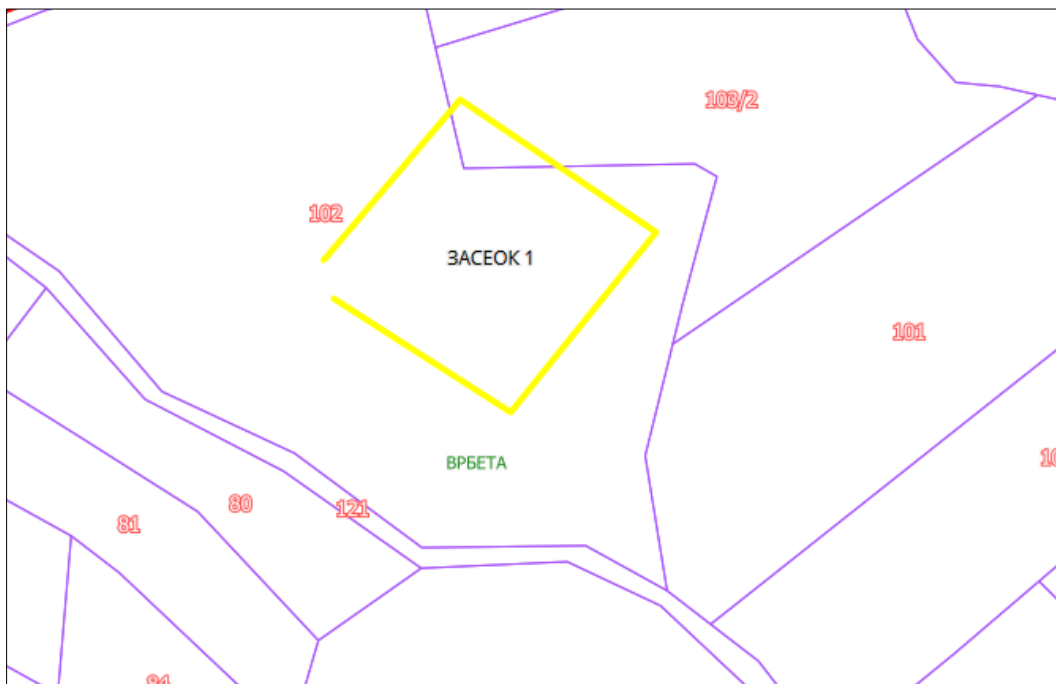


Опис предложене Улице бр.17: Улица почиње од предложене Улице 7 између кп 738 и кп 774, иде целом дужином кроз кп 928, завршава се између кп 764 и кп 787, све у КО Балосаве.

ЗАСЕОК 1 и 2

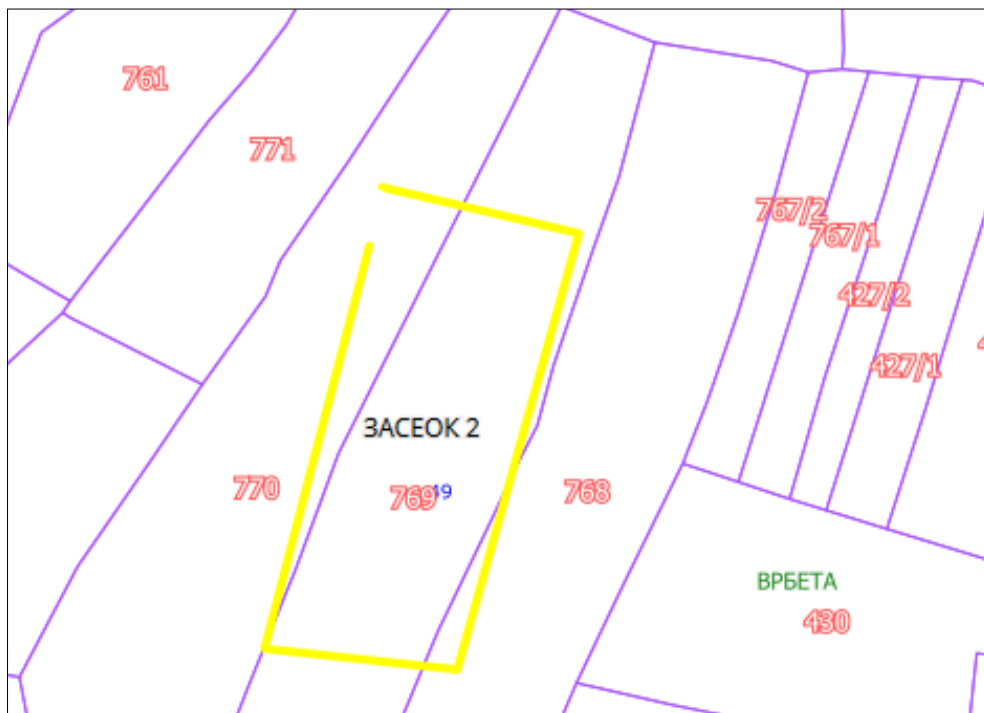


ЗАСЕОК 1



Опис предложеног Засеока 1: Засеока се налази на кп102, све у КО Балосаве.

ЗАСЕОК 2



Опис предложеног Засеока 2: Засеок се налази на кп 769, све у КО Балосаве.

Приказ насељеног места Балосаве са предложеним и заједничким улицама



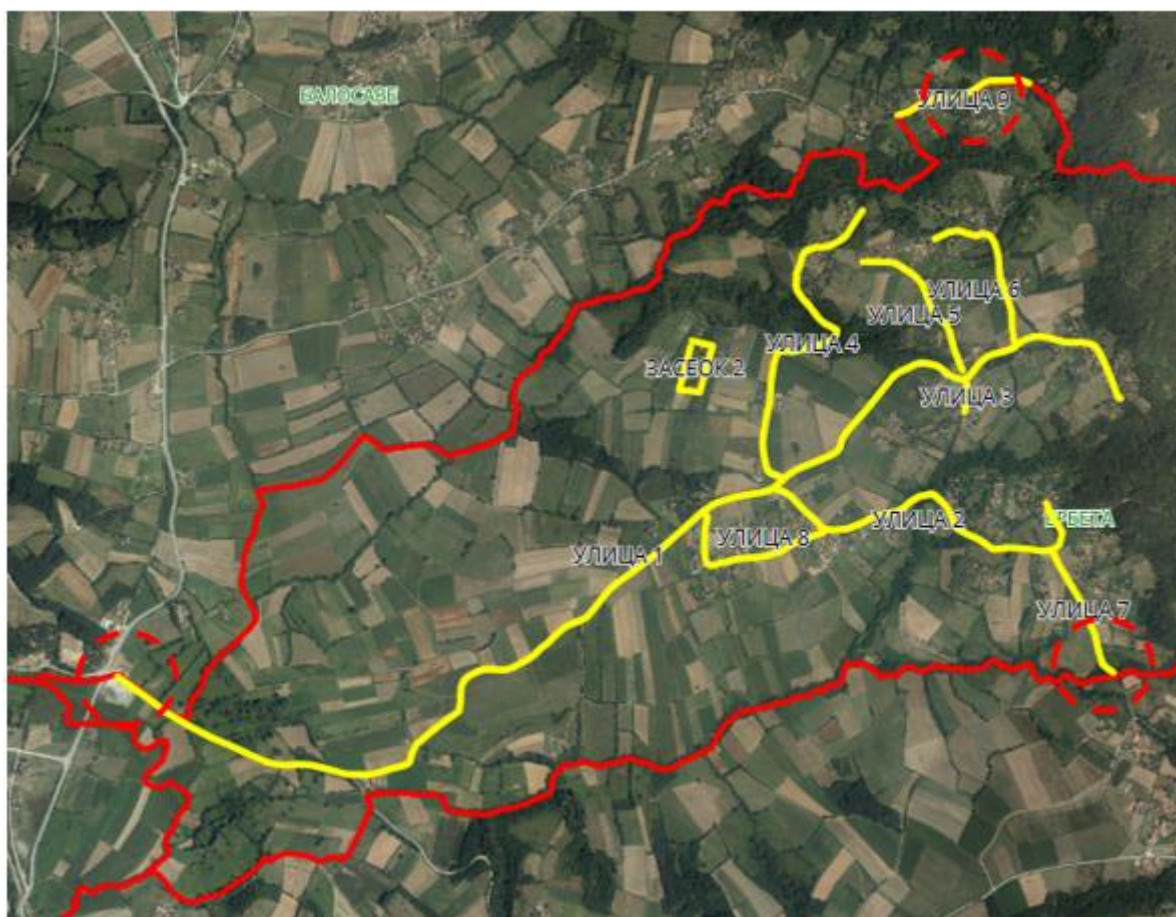
Приказ насељеног места Балосаве са предложеним и заједничким улицама у крупнијој размери



Приказ насељеног места Балосаве са предложеним и заједничким улицама



Приказ насељеног места Балосаве са предложеним и заједничким улицама у крупнијој размери



М.Б. Општине	Назив Насељеног Места	Радни Назив Улице	Званични Назив Улице	М.Б.Улице	Заједничка Улица
70599	Балосаве	1			Заједничка улица са н.м. Честин и Губеревац
70599	Балосаве	2			Заједничка улица са н.м. Честин
70599	Балосаве	3			
70599	Балосаве	4			
70599	Балосаве	5			
70599	Балосаве	6			
70599	Балосаве	7			
70599	Балосаве	8			Заједничка улица са н.м. Честин
70599	Балосаве	9			
70599	Балосаве	10			
70599	Балосаве	11			
70599	Балосаве	12			
70599	Балосаве	13			
70599	Балосаве	14			
70599	Балосаве	15			
70599	Балосаве	16			
70599	Балосаве	17			
70599	Балосаве	Засеок 1			
70599	Балосаве	Засеок 2			

ЗАПИСНИК

О ДОСТАВЉАЊУ ЕЛАБОРАТА УЛИЧНОГ СИСТЕМА ЗА НАСЕЉЕНО МЕСТО Балосаве.

Републички геодетски завод доставља предлоге за именовање назива улица кроз Елаборат уличног система за насељено место Балосаве на даље поступање.

Елаборат уличног система садржи технички опис и скице предложених улица и заселака и урађен је у два примерка. Један примерак доставља општина Кнић а други остаје у Служби за катастар непокретности.

Податке припремили дана 11.06.2018. године

1. Бачаревић Тијана

Елаборат предао дана _____ из РГЗ _____

Елаборат примио дана _____ за Град/Општину _____
