







ПЛАН ДЕТАЉНЕ РЕГУЛАЦИЈЕ КОМПЛЕКСА "РАВНИ ГАЈ"

ЛЕГЕНДА:

-  ГРАНИЦА ПЛАНА
-  ИЗГРАЂЕНО ЗЕМЉИШТЕ - МЕШОВИТА НАМЕНА
-  НЕИЗГРАЂЕНО ПОЉОПРИВРЕДНО ЗЕМЉИШТЕ
-  САОБРАЋАЈНИЦЕ

ПОСТОЈЕЋА НАМЕНА ПРОСТОРА ПРЕМА НАЧИНУ КОРИШЋЕЊА ЗЕМЉИШТА

Легенда

-  Граница катастарске парцеле
-  Граница парцеле

	Ј.П. ДИРЕКЦИЈА ЗА УРБАНИЗАМ КРАГУЈЕВАЦ	
	ИНВЕСТИТОР СО КНИЋ	ДАТУМ: МАЈ 2010.
ЕЛАБОРАТ ПДР КОМПЛЕКСА "РАВНИ ГАЈ"	РАЗМЕР: 1:2500	
ПРИЛОГ ПОСТОЈЕЋА НАМЕНА ПРОСТОРА ПРЕМА НАЧИНУ КОРИШЋЕЊА ЗЕМЉИШТА	ОБРАЂИВАЧ АЛЕКСАНДАР МИЛАНОВИЋ дипл.инж.арх.	
САРАДНИК МАРИЈАНА БАКЛИЖА грађ.тех.	НАЧЕЛНИК ОДЕЉЕЊА МИРЈАНА ЂИРИЋ дипл.инж.арх.	
ДИРЕКТОР	ДИРЕКТОР	