




План општег уређења за насељено место Топоница у општини Кнић

Планирана намена површина








P = 1 : 5.000

ЛЕГЕНДА:

-  граница захвата ПОУ
-  граница грађевинског реона
-  гасовод високог притиска РГ 08-02 са зоном заштите

грађевински реон

јавно грађевинско земљиште

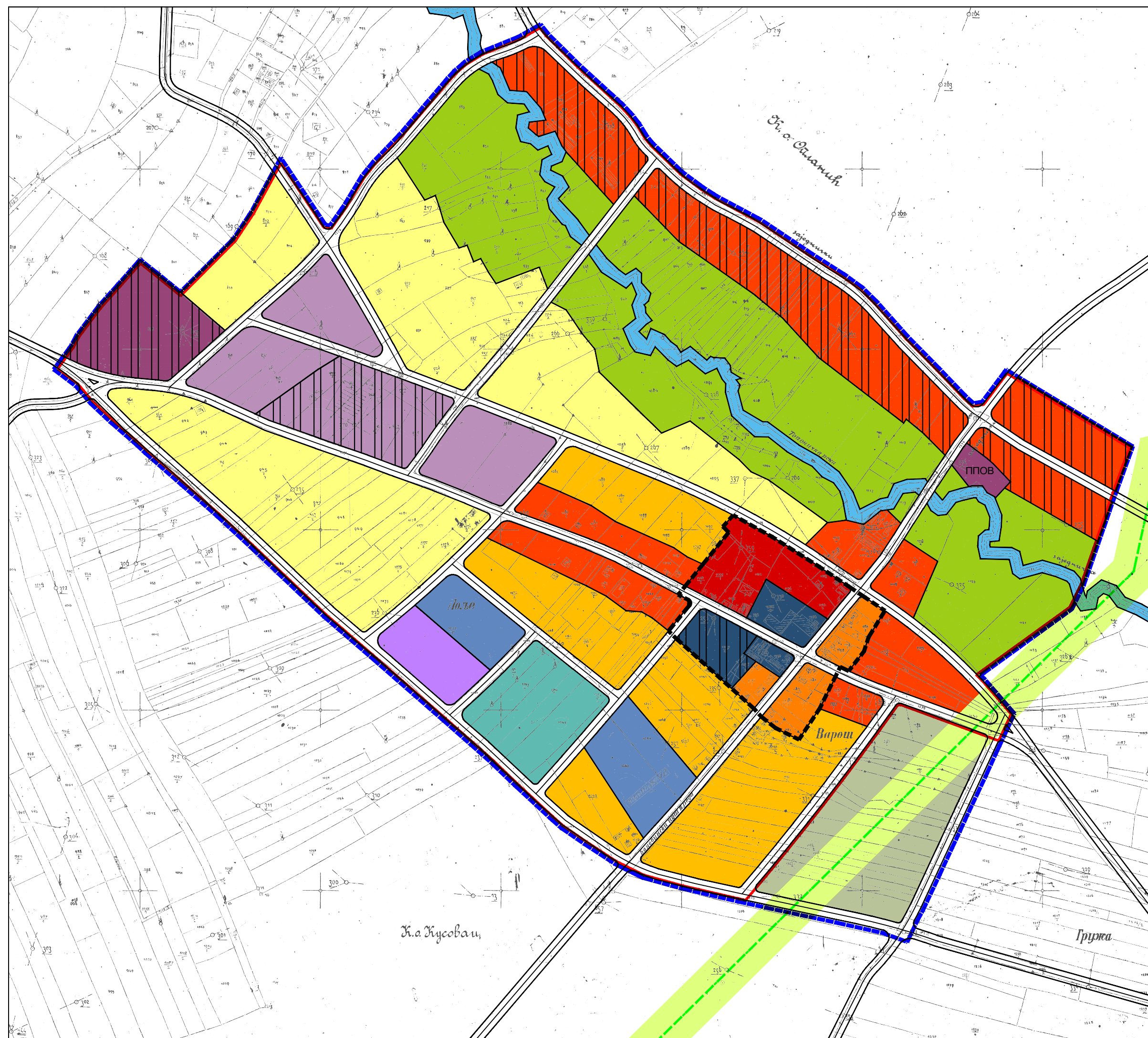
-  школство/социјалне функције
матична основна школа/обданиште/дечеје одмаралиште
-  здравство/јавне функције и службе
здравствена делатност на примарном нивоу, дом културе, месна канцеларија
-  комунална зона/јавне функције/комерцијалне функције
мешовита намена (зелена пијаца/изложбени простор/спортско игралиште)
-  комунална зона/комерцијалне функције
мешовита намена (откупна станица/сточна/кванташка пијаца/сајамски простор)
-  комунална зона
постројење за пречишћавање отпадних вода (ППОВ)
-  саобраћајнице
-  регулисани водоток
топоничка река


остало грађевинско земљиште

-  спорт и рекреација
спортско-рекреативни центар
-  заштитни зелени појас
у функцији пољопривредног земљишта
-  центар насеља
-  пословање у центру насеља
-  линијски центар
-  мешовите производно-услугне зоне
-  зона становања средњих густина
мешовите стамбене зоне с другим функцијама и садржајима
-  зона становања малих густина
претежно породични стамбени објекти
-  зона руралног становања
сеоски/породични стамбени објекти с окућницама
-  радна зона
greenfield
-  постојећи производни комплекс
brownfield
-  верски објекат
православна црква

остало земљиште

-  пољопривредно земљиште



		ЈП ДИРЕКЦИЈА ЗА УРБАНИЗАМ КРАГУЈЕВАЦ	
ИНВЕСТИТОР	Општина Кнић		
ЕЛАБОРАТ	План општег уређења за насељено место Топоница у општини Кнић		
ПРИЛОГ	Планирана намена површина	РАЗМЕРА	P = 1:5.000
	УРБАНИСТА		
ОДГОВОРНИ УРБАНИСТА	Иван Редуловић дипл.инж.арх.		
ГРАФИЧКА ОБРАДА	Иван Редуловић дипл.инж.арх.		
НАЧЕЛНИК	Мирјана Ђурић дипл.инж.арх.	ДАТУМ	03. 2008.