



# План општег уређења за насељено место Топоница у општини Кнић

## Заштита културних добара

Р = 1 : 5.000

### ЛЕГЕНДА:

-  граница захвата ПОУ
-  граница грађевинског реона

### споменици културе

 профани објекти

1. *Стара школа у Топоници  
Изграђена 1922.године*




### валоризовани објекти


 спомен обележја

1. *Споменик НОБ-а  
Подигнут њосле  
II свешког раша,*



 објекти народног градитељства

1а. *Окућница Ђокића,  
- качара, XIX век*



1б. *Окућница Ђокића - кош  
- кош са амбаром, XIX век*



1в. *Окућница Ђокића,  
- вајат- брвнара из XIX века*



2. *Окућница Душице Штегер,  
XIX век*




3. *Вајат Боровоја Симовића  
Брвнара - I њоловина XIX века*



4. *Вајат Горице Павићевић  
Брвнара - XIX век*



 ЗАВОД ЗА ЗАШТИТУ СПОМЕНИКА КУЛТУРЕ  
КРАГУЈЕВАЦ

ИНВЕСТИТОР: ОПШТИНА КНИЋ


НАЗИВ ПЛАНА: ПЛАН ОПШТЕГ УРЕЂЕЊА  
ЗА НАСЕЉЕНО МЕСТО ТОПОНИЦА

ОБРАДНИК: Јелена Милосављевић, дипл.инж.арх.

ДИРЕКТОРКА: Мирјана Андрић, ист.уметности

ПРОЈЕКАТ - ЦРТЕЖ: ДИСПОЗИЦИЈА НЕПОКРЕТНИХ  
КУЛТУРНИХ ДОБАРА Р = 1 : 5000

ДАТУМ: фебруар, 2008.године

 ЈП ДИРЕКЦИЈА ЗА УРБАНИЗАМ  
КРАГУЈЕВАЦ

ИНВЕСТИТОР: Општина Кнић

ЕЛАБОРАТ: План општег уређења за насељено  
место Топоница у општини Кнић

ПРИЛОГ: Заштита културних  
добра РАЗМЕРА  
Р = 1:5.000

УРБАНИСТА: Иван Радуловић  
дипл.инж.арх.

ОДГОВОРНИ  
УРБАНИСТА: Иван Радуловић  
дипл.инж.арх.

ГРАФИЧКА  
ОБРАДА: Иван Радуловић  
дипл.инж.арх.

НАЧЕЛНИК: Мирјана Тврњић  
дипл.инж.арх. ДАТУМ:  
03.2008.