



ПЛАН ОПШТЕГ УРЕЂЕЊА НАСЕЉЕНОГ МЕСТА БАРЕ


ОСНОВНА НАМЕНА ПРОСТОРА

P= 1: 5 000



ЛЕГЕНДА

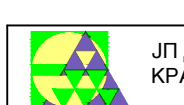
-  ГРАНИЦА ПЛАНА
површина захвата P= 298,90ха
-  ГРАНИЦА ГРАЂЕВИНСКОГ РЕОНА
површина 213,0ха

ГРАЂЕВИНСКИ РЕОН

-  грађевински реон

ОСТАЛО ЗЕМЉИШТЕ

-  пољопривредно земљиште
-  шуме

		ЈП ДИРЕКЦИЈА ЗА УРБАНИЗАМ КРАЈИНЕ	
ИНВЕСТИТОР	Општина Киш	ЕЛАБОРАТ	План општег уређења насељеног места Баре
ПРИЛОГ	Основна намена простора	ДАТУМ:	Београд, 2008
ОДГОВОРНИ УРБАНИСТА	Весна Савић, дипл.инж.арх.	РАЗМЕР:	1:5.000
НАЧЕЛНИК	Маријана Тодић, дипл.инж.арх.		