







# ПЛАН ОПШТЕГ УРЕЂЕЊА НАСЕЉЕНОГ МЕСТА БАРЕ

НАМЕНА ПОВРШИНА

P= 1: 5 000

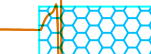
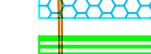




## ЛЕГЕНДА

-  ГРАНИЦА ПЛАНА
-  ГРАНИЦА ГРАЂЕВИНСКОГ РЕОНА
-  ГРАНИЦА ЦЕЛИНА






-  ЦЕЛИНА "ЦЕНТАР"
-  ЦЕЛИНА "ГАЈ"
-  ЦЕЛИНА "СТАРО СЕЛО"

## ГРАЂЕВИНСКИ РЕОН














### ЈАВНО ГРАЂЕВИНСКО ЗЕМЉИШТЕ



-  Основно образовање и дечја заштита
-  Спорт и рекреација
-  Култура
-  здравствена заштита на примарном нивоу
-  Управа, ПТТ,
-  Комуналниобјекти- гробље

### ОБЈЕКТИ И МРЕЖА САОБРАЋАЈНЕ И КОМУНАЛНЕ ИНФРАСТРУКТУРЕ



-  резервоар за водоснабдевање
-  главна насељска саобраћајница
-  насељска саобраћајница
-  приступни пут
-  / пут II реда /


### ОСТАЛО ГРАЂЕВИНСКО ЗЕМЉИШТЕ

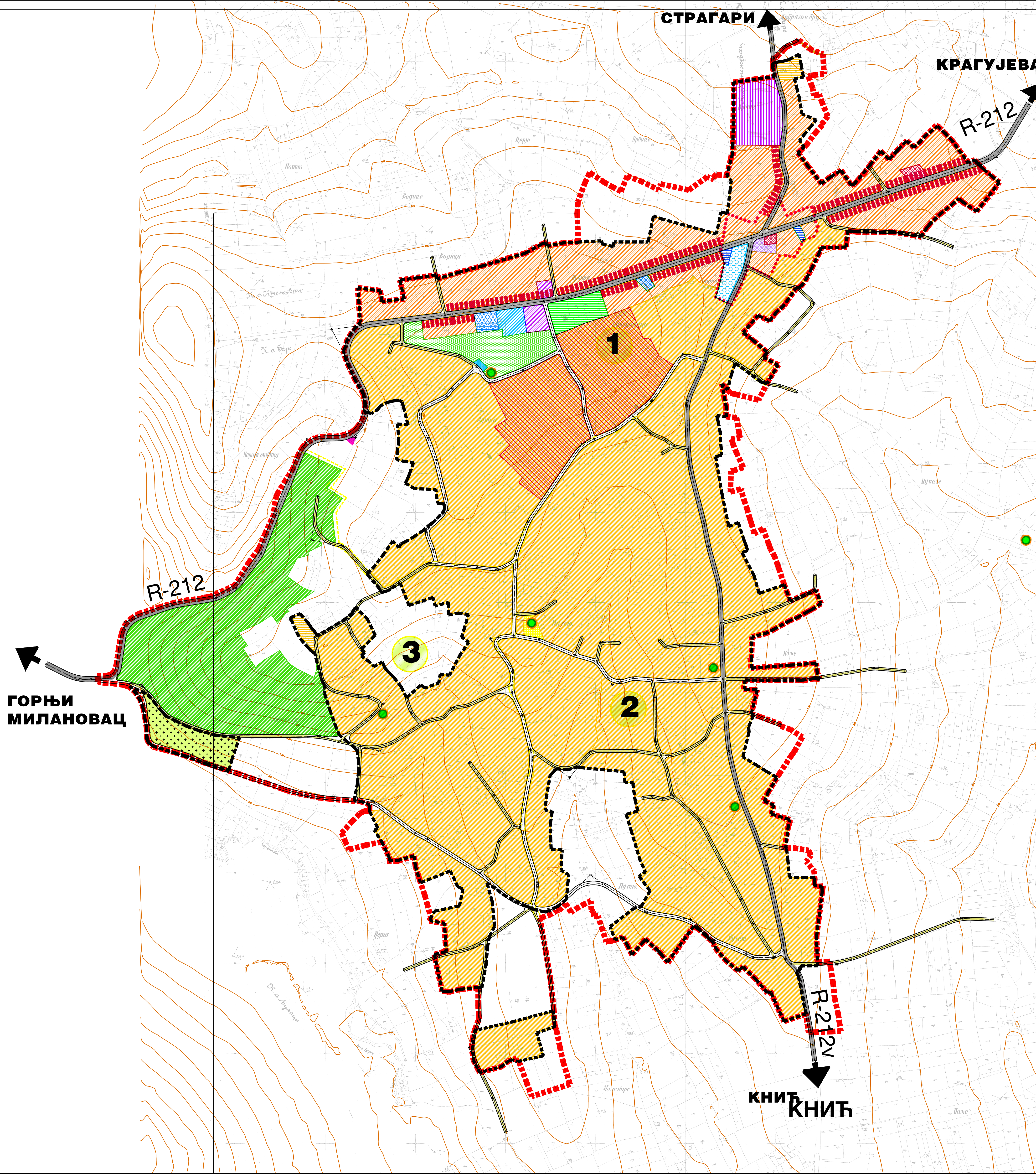
-  Мешовита намена 1 - стамбено пословна зона (радни комплекси, терцијалне делатности, пољопривреда, стан. Гст до 10ст/ха)
-  Мешовита намена 2- стамбено пословна зона ( пољопривреда, комерцијалне и јавне намене, стално и повремено- викенд становање . Гст до 10ст/ха
-  Становање - сеоска газдинства, Гст до 5ст/ха
-  Повремено /викенд/ становање
-  Услуге (постојеће површине)
-  Привређивање (постојећи комплекси)
-  Сајмиште (вашар, сточна пијаца, зелена пијаца, сајам традиционалних заната, откупна станица....)
-  Ветеринарска станица
-  Шумарска кућа
-  Зелене површине -расадник, парк, рекреација и услуге
-  Порта и запис
-  Центар насеља
-  Линијски центар

-  запис
-  Спомен чесма

### ОСТАЛО ЗЕМЉИШТЕ

-  Шуме
-  Пољопривредно земљиште

		ЈП ДИРЕКЦИЈА ЗА УРБАНИЗАМ КРАГУЈЕВАЦ	
ИНВЕСТИТОР	Општина Кнић	ДАТУМ	Мај 2009
ЕЛАБОРАТОР	План општег уређења насељеног места Баре	НАМЕНА	1:5000
ПРИЛОГ	Планирана намена површина	ОДГОВОРНИ УРБАНИСТА	Весна Савић, дипл.инж.арх.
		НАЧЕЛНИК	Маријана Турчић, дипл.инж.арх.



ГОРЊИ МИЛАНОВАЦ

СТРАГАРИ

КРАГУЈЕВАЦ

КНИЋ  
КНИЋ