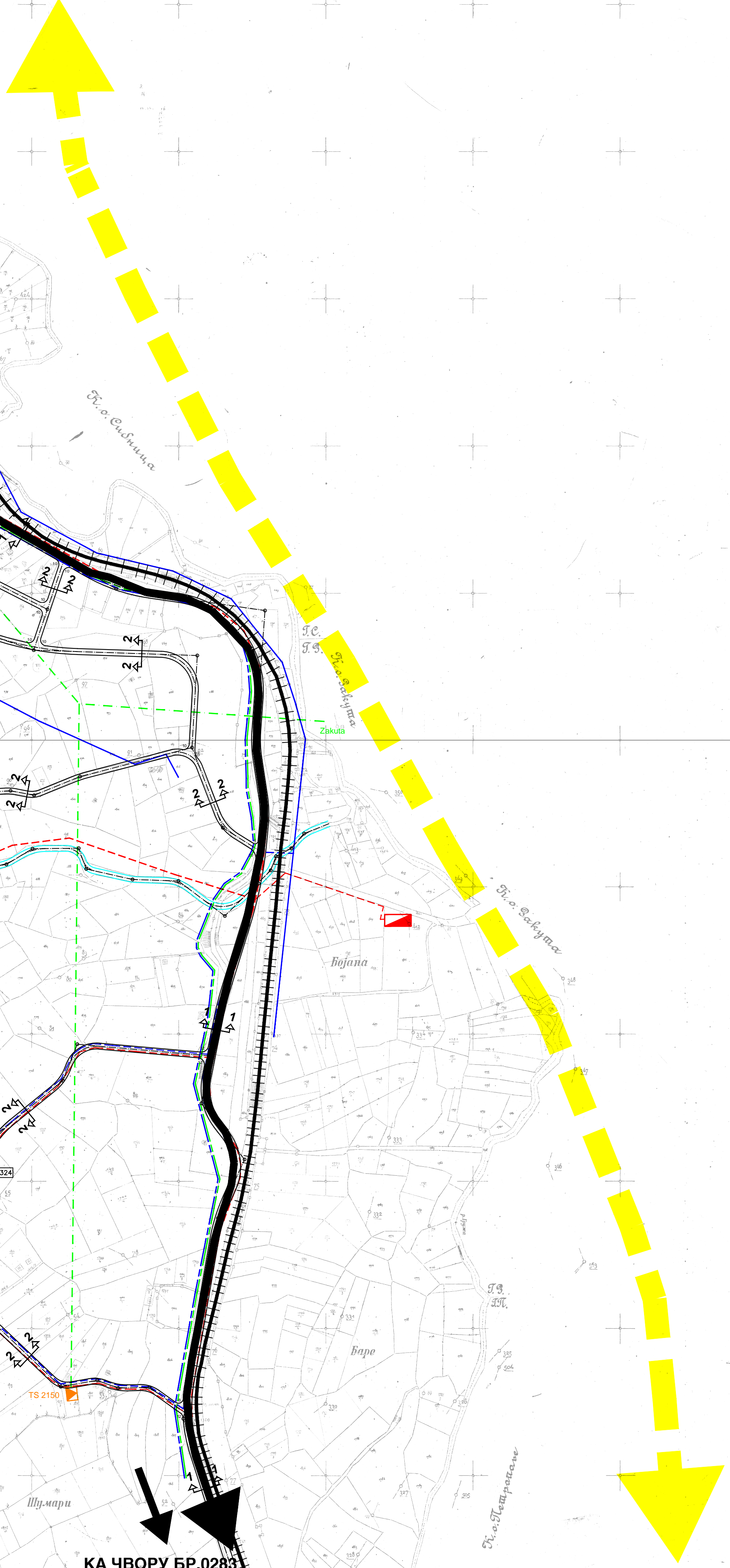


КА ЧВОРУ БР.0064  
(РАВНИ ГАЈ)

КРАГУЈЕВАЦ

КРАГУЈЕВАЦ



КА ЧВОРУ БР.0283  
(ВИТАНОВАЦ)

КРАЉЕВО

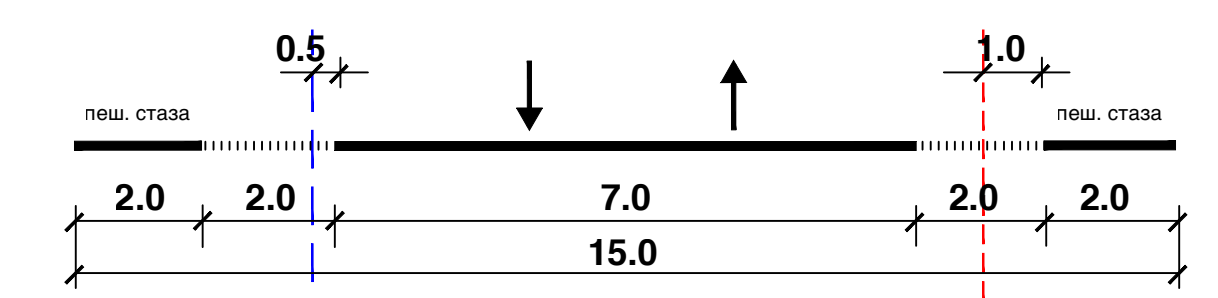
КРАЉЕВО

ПЛАН ОПШТЕГ УРЕЂЕЊА ЗА НАСЕЉЕНО МЕСТО  
ГУБЕРЕВАЦ 2020

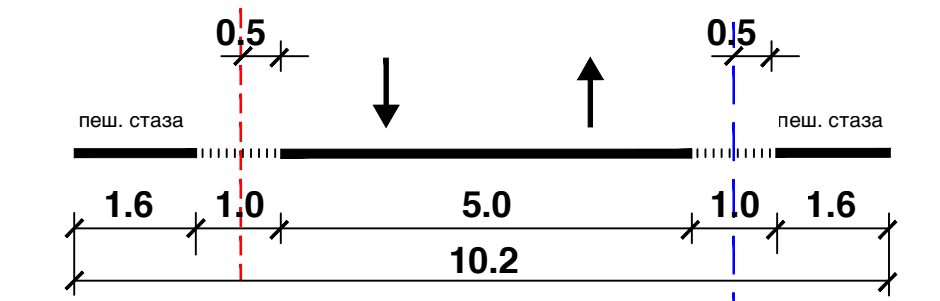
ПЛАН ИНФРАСТРУКТУРЕ P= 1: 5000

КАРАКТЕРИСТИЧНИ ПРОФИЛИ

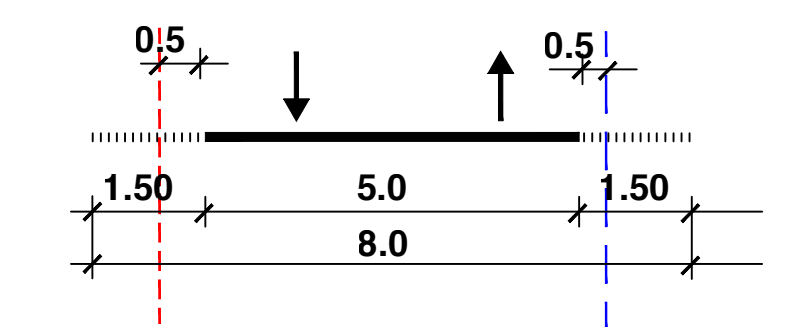
1 - 1



2 - 2



3 - 3



ЛЕГЕНДА

- Постојећа водоводна линија
- Планирана водоводна линија
- Планирана фекална канализација
- Планирани резервоар
- Планирана црна станица
- Постројење за пречишћавање отпадних вода
- Постојећа трансформаторна станица 10/0.4 kV/kV
- Постојећи далековод 10 kV
- Постојећи кабл месне ТТ мреже
- Постојећи коаксијални кабл
- Постојећи оптички кабл
- Постојећа телефонска централа
- Преферентна зона за изградњу базе станице оператора мобилне телефоније "Теленор"
- Постојећа база станица оператора мобилне телефоније "Теленор"

ОБИЛАЗНА САОБРАЋАЈНИЦА  
 МАГИСТРАЛНИ ПУТ М-23.1 (ДРЖАВНИ ПУТ I РЕДА)

ЈП ДИРЕКЦИЈА ЗА УРБАНИЗАМ КРАГУЈЕВАЦ	
ИНВЕСТИТОР	Општина Крагујевац
ЕЛАБОРАТ	ПЛАН ОПШТЕГ УРЕЂЕЊА ЗА НАСЕЉЕНО МЕСТО ГУБЕРЕВАЦ 2020
ПРОЈЕКТ	ПЛАН ИНФРАСТРУКТУРЕ
ОДGOVOPНИ УРБАНИСТА	Гордана Вранчић, дип.инж.град, дип.инж.град
УРБАНИСТА	Никола Тимотијевић, дип.инж.град
НАЧЕЛНИК	Габријела Вранчић, дип.инж.град