



План општег уређења за насељено место Топоница у општини Кнић

План инфраструктуре

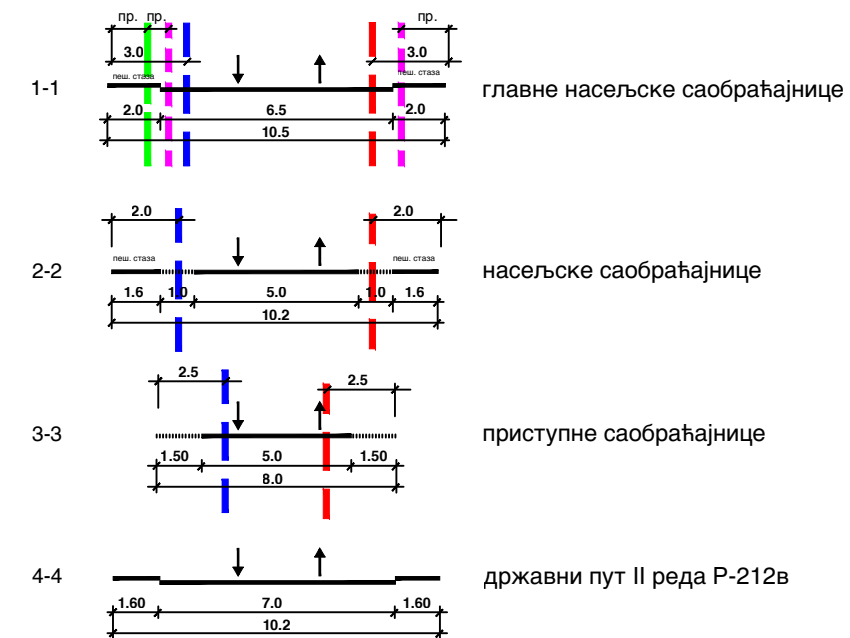
Р = 1 : 5.000

ЛЕГЕНДА:

-  граница захвата ПОУ
-  корито Топоничке реке

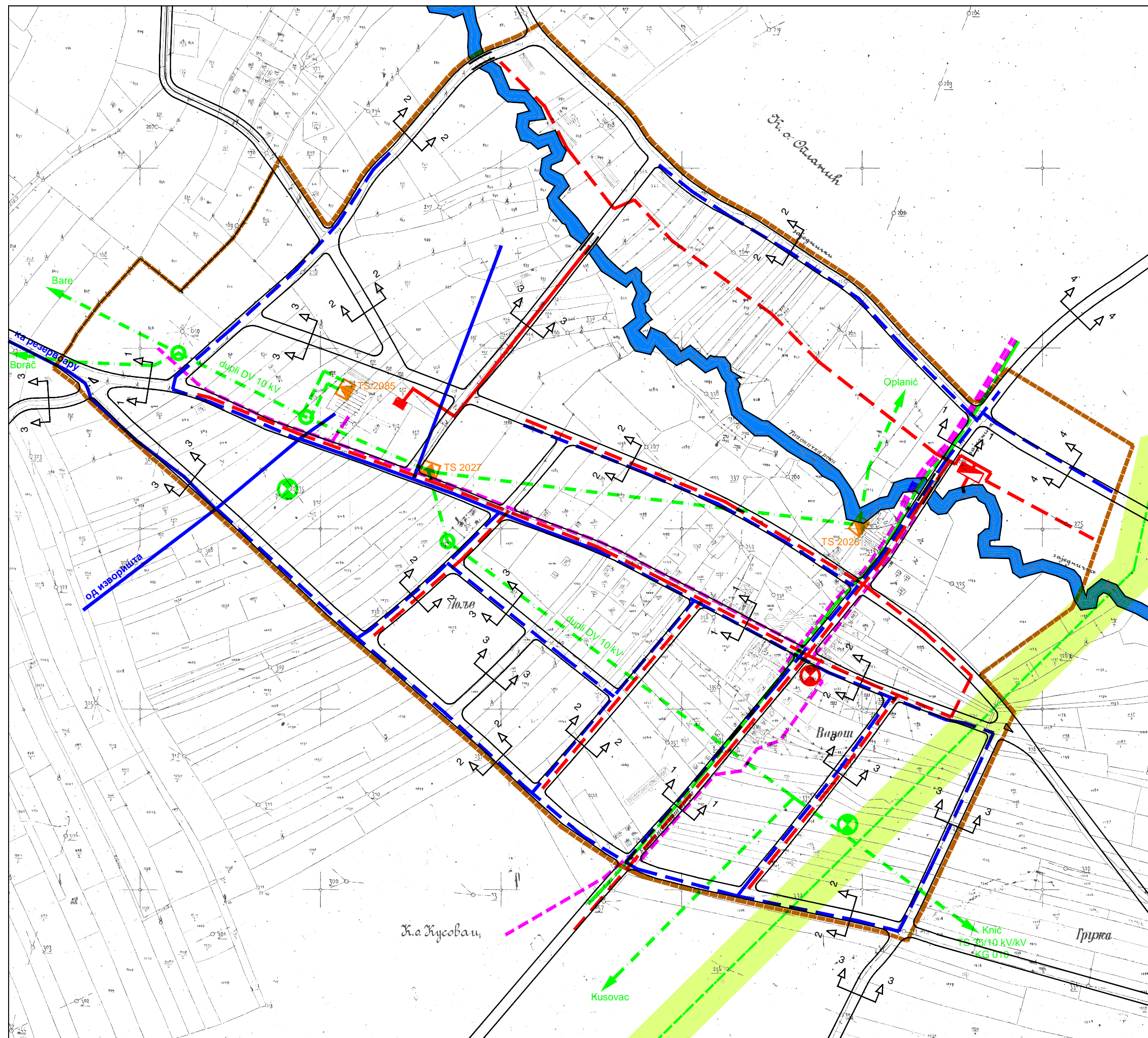
објекти и мрежа саобраћајне инфраструктуре


карактеристични профили



објекти и мрежа комуналне инфраструктуре

-  постојећа водоводна линија
-  планирана водоводна линија
-  планирана фекална канализација
-  постојећи резервоар
-  постојећа црпна станица
-  постројење за пречишћавање отпадних вода
-  постојећи далековод 10 kV
-  постојећи кабл 10 kV
-  постојећа ТС 10/0.4 kV
-  постојећи оптички кабл
-  постојећи кабл месне ТТ мреже
-  постојећа телефонска централа
-  преферентна зона за изградњу базе станице оператора мобилне телефоније "Теленор"
-  гасовод високог притиска РГ 08-02 са зоном заштите



		ЈП ДИРЕКЦИЈА ЗА УРБАНИЗАМ КРАГУЈЕВАЦ	
ИНВЕСТИТОР	Општина Кнић		
ЕЛАБОРАТ	План општег уређења за насељено место Топоница у општини Кнић		
ПРИЛОГ	План инфраструктуре	РАЗМЕРА	Р = 1:5.000
УРБАНИСТА	Милуна Милићковић, дипл.инж.саобр. Александар Татић, дипл.инж.грађ. Гордана Врачарић, дипл.инж.еп.		
ОДГОВОРНИ УРБАНИСТА	Иван Радуповић, дипл.инж.арх.		
ГРАФИЧКА ОБРАДА	Никола Тимотијевић, дипл.инж.еп.		
НАЧЕЛНИК	Мирјана Тирпић, дипл.инж.арх.	ДАТУМ	03. 2008.